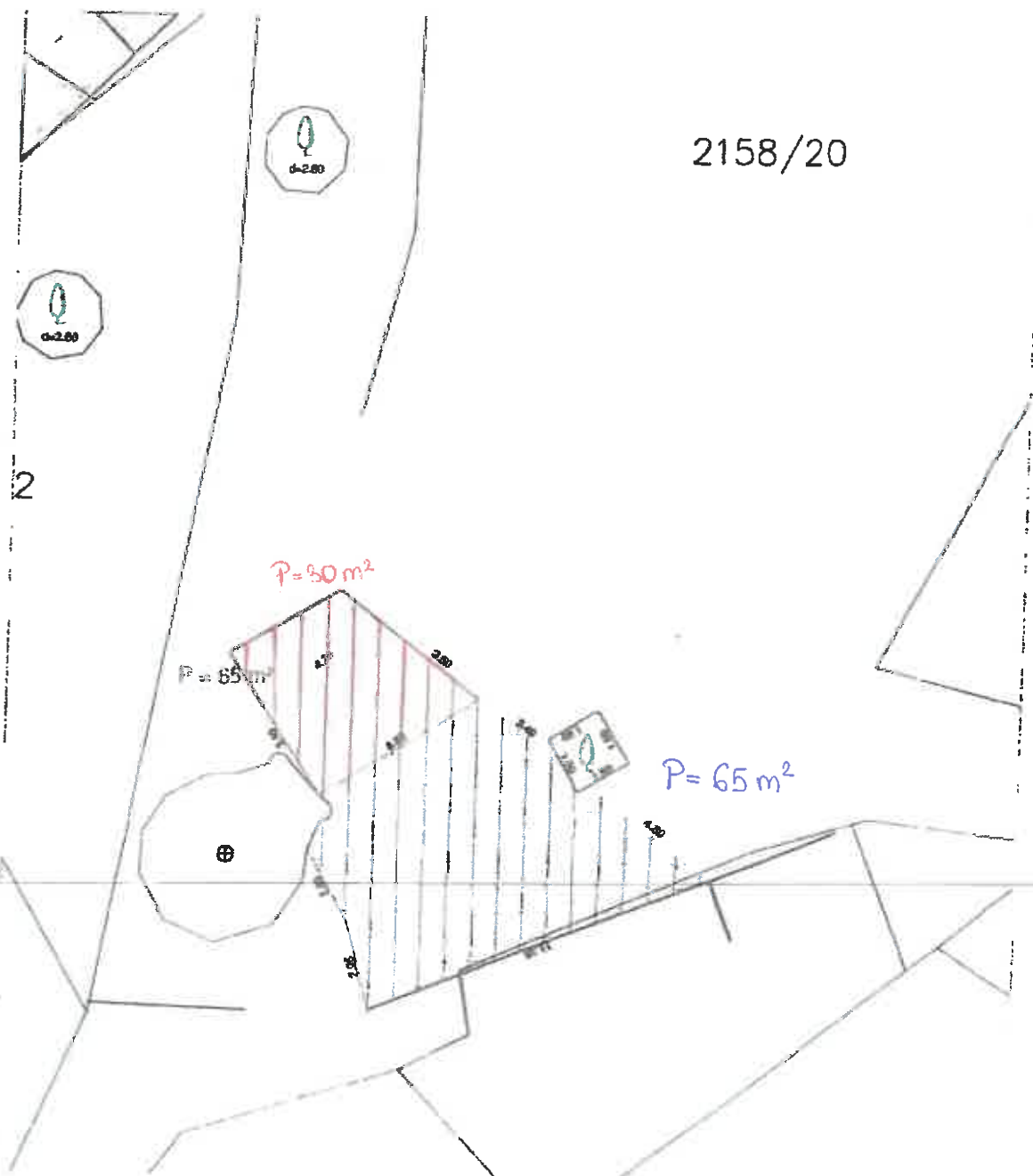


REPUBLIKA HRVATSKA
ŽUPANIJA: PRIMORSKO-GORANSKA
Katastarska općina: NEREZINE (MB: 302406)
Katastarska čestica: 2158/20
Objekt: Pizzeria "Mornar"
Adresa: Trg Studenac 11



Površina pod terasom: 45 m²



Rijeka, svibanj 2018.

Ovlaštena osoba za stručno obavljanje
geodetskih poslova:
Dražen Lenac, dipl. ing. geod.

REPUBLIKA HRVATSKA

ŽUPANIJA: PRIMORSKO-GORANSKA

Katastarska općina: NEREZINE (MB: 302406)

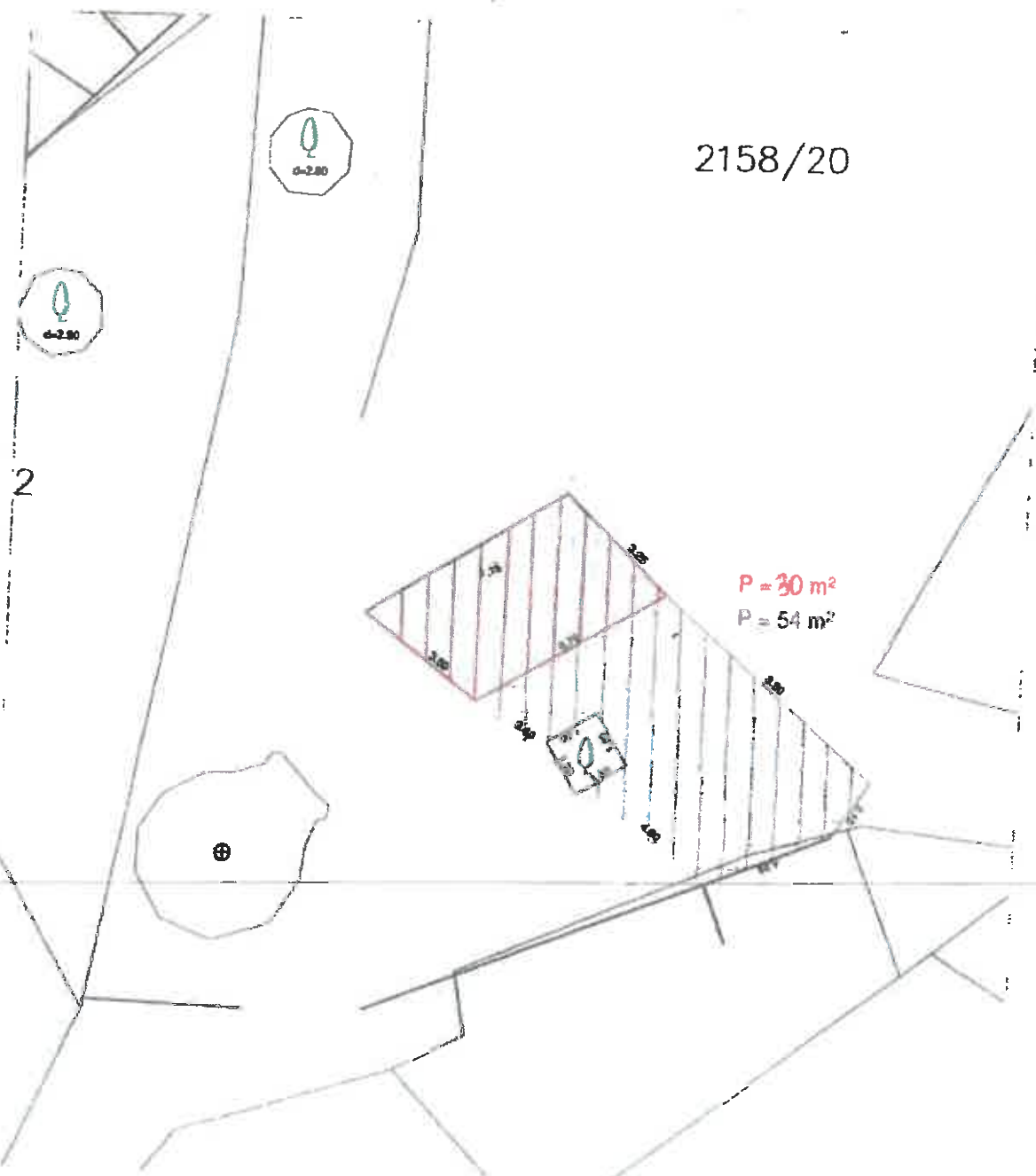
Katastarska čestica: 2158/20

Objekt: Caffè bar "Mornar"

Adresa: Trg Studenac 11



Površina pod terasom: 84 m²



Rijeka, svibanj 2018.

Ovlaštena osoba za stručno obavljanje
geodetskih poslova:

Dražan Lenac, dipl. ing. geod.

REPUBLIKA HRVATSKA

ŽUPANIJA: PRIMORSKO-GORANSKA

Katastarska općina: NEREZINE (MB: 302406)

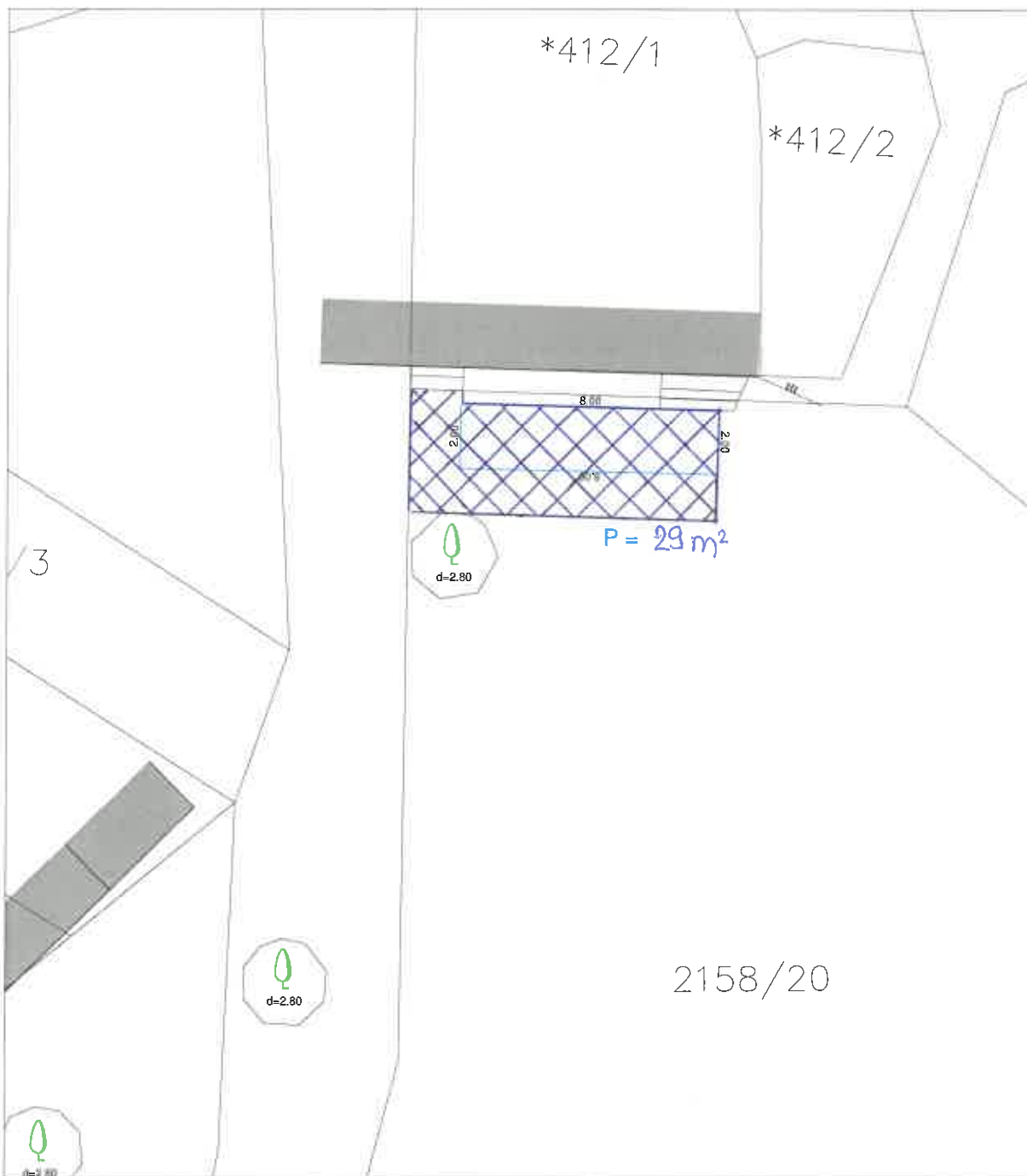
Katastarska čestica: 2158/20

Objekt: "Bonaparte"

Adresa: *Trg Studenac 1*

Vlasnik:

Površina pod terasom: *29 m²*



Rijeka, svibanj 2018.

Ovlaštena osoba za stručno obavljanje
geodetskih poslova:

Dražan Lenac, dipl. ing. geod.

REPUBLIKA HRVATSKA

ŽUPANIJA: PRIMORSKO-GORANSKA

Katastarska općina: NEREZINE (MB: 302406)

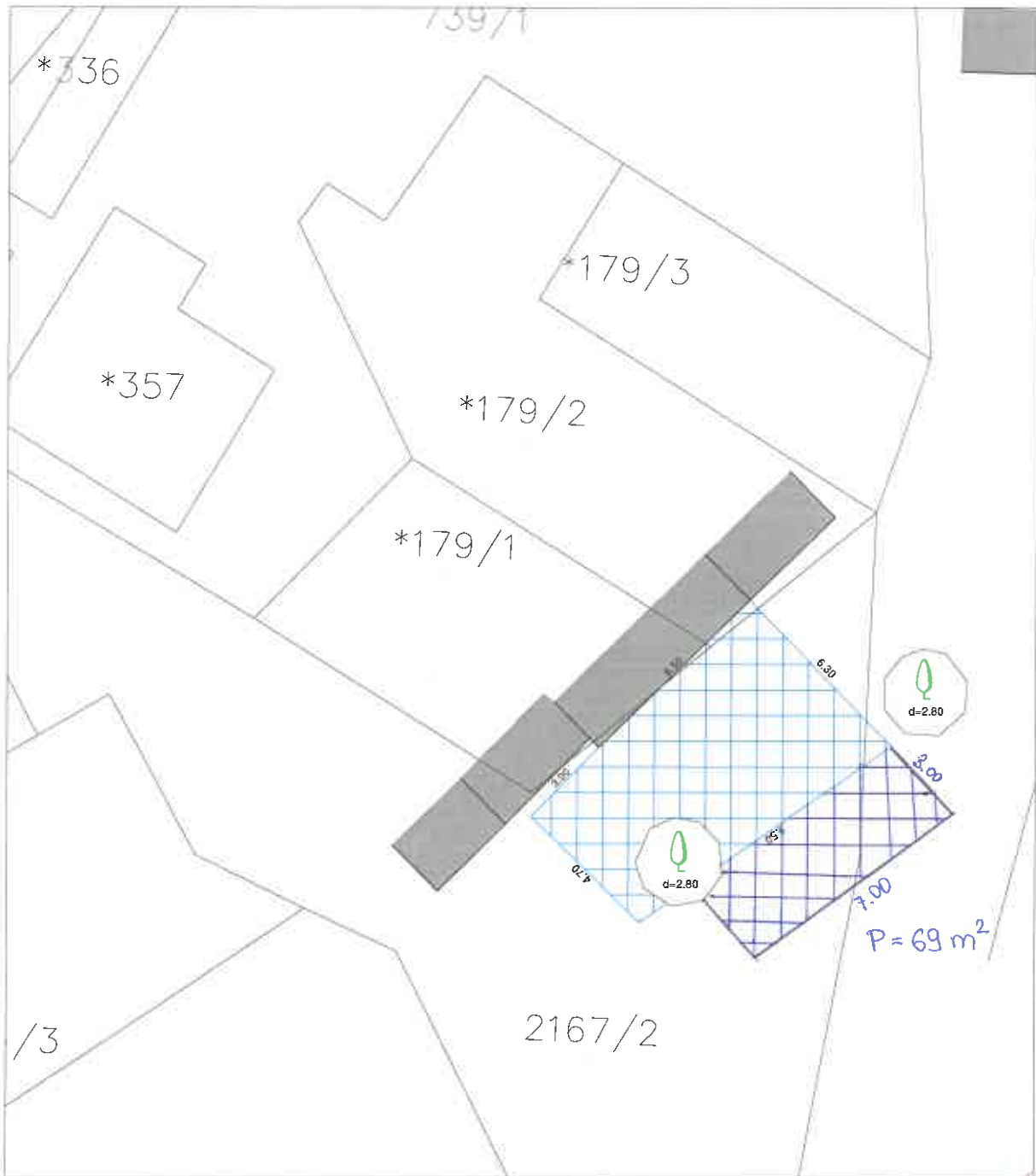
Katastarska čestica: 2167/2

Objekt: "Jadran"

Adresa: *Trg Studenac 19*

Vlasnik:

Površina pod terasom: *69 m²*



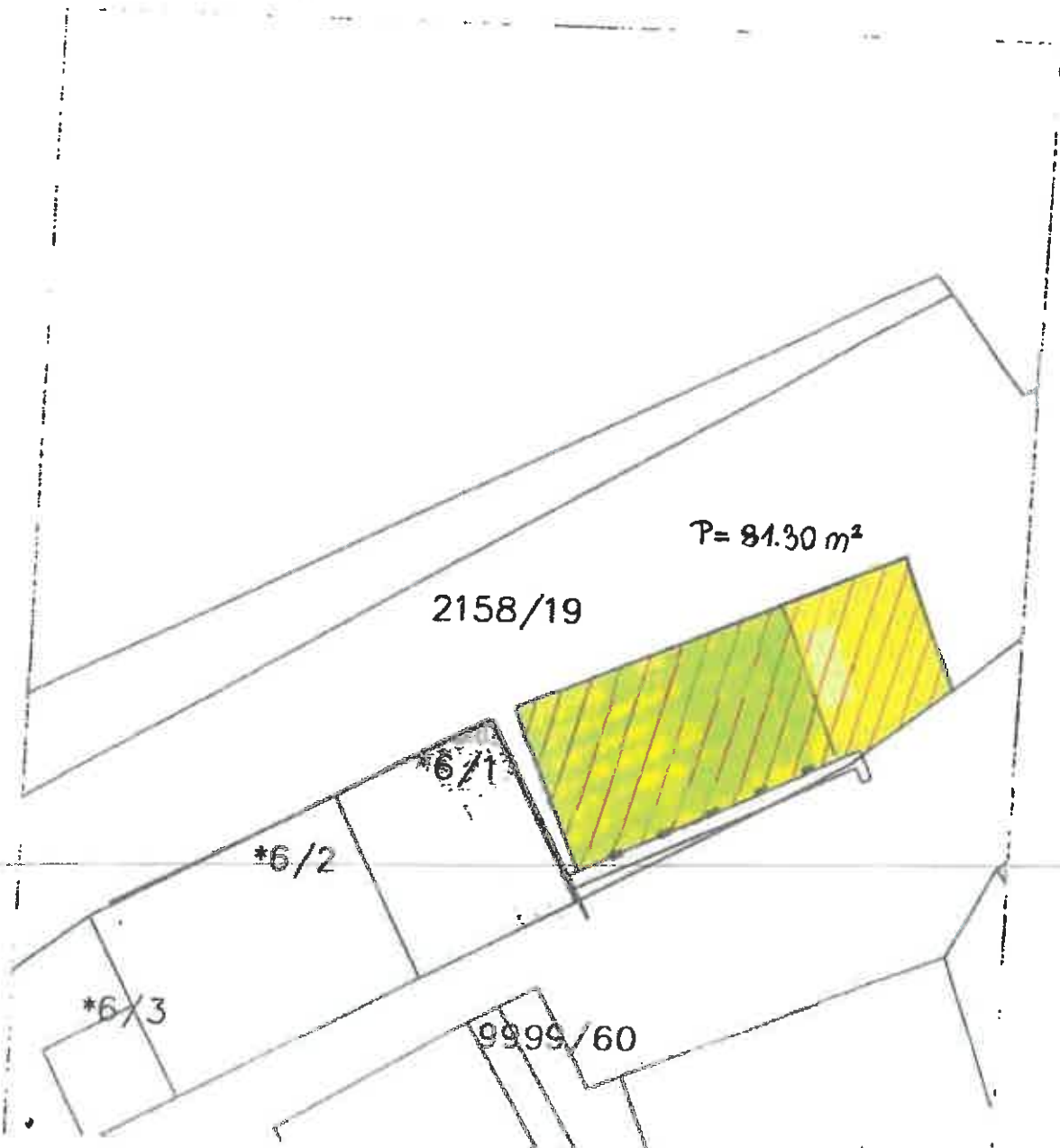
Rijeka, svibanj 2018.

Ovlaštena osoba za stručno obavljanje
geodetskih poslova:

Dražan Lenac, dipl. ing. geod.

REPUBLIKA HRVATSKA
ŽUPANIJA: PRIMORSKO-GORANSKA
Katastarska općina: NEREZINE (MB: 302406)
Katastarska čestica: 2158/19
Objekt: "Rio"
Adresa: Obala nerezinskih pomoraca 3

Površina pod terasom: 81.30 m²



Rijeka, svibanj 2018.

Ovlaštena osoba za stručno obavljanje
geodetskih poslova:
Dražen Lenac, dipl. ing. geod.