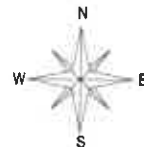




Progeo d.o.o. Rijeka  
Drage Šćitara 34, 51000 Rijeka  
Tel./Faks +385 51 490 703  
E-mail: progeo@progeo.hr  
www.progeo.hr

IBAN HR9324020061100595177  
OIB 90772684213



REPUBLIKA HRVATSKA  
ŽUPANIJA: PRIMORSKO-GORANSKA  
Katastarska općina: VELI LOŠINJ (MB: 302546)  
Katastarska čestica: 9659/1

## KORIŠTENJE JAVNE POVRŠINE ZA POSTAVU STOLOVA I STOLICA

Objekt: Pizzeria-buffet "FORTUNA"  
Adresa: Veli Lošinj, Šestavina 3

## SNIMAK IZVEDENOG STANJA S PRIKAZOM NA KATASTARSKOM PLANU

Mjerilo 1:250

**Površina pod terasom: 20.0 m<sup>2</sup>**



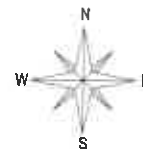
Izradio:  
Vatroslav Skender, dipl.ing.geod.  
Rijeka, travanj 2022. godine

Odgovorna osoba za obavljanje stručnih  
geodetskih poslova:  
Vatroslav Skender, dipl.ing.geod.



Progeo d.o.o. Rijeka  
Drage Šćitara 34, 51000 Rijeka  
Tel./Faks +385 51 490 703  
E-mail: progeo@progeo.hr  
www.progeo.hr

IBAN HR9324020061100595177  
OIB 90772684213



REPUBLIKA HRVATSKA  
ŽUPANIJA: PRIMORSKO-GORANSKA  
Katastarska općina: VELI LOŠINJ (MB: 302546)  
Katastarska čestica: 9659/1

## KORIŠTENJE JAVNE POVRŠINE ZA POSTAVU STOLOVA I STOLICA

Objekt: Gostionica "MARINA"  
Adresa: Veli Lošinj, Obala maršala Tita 38

## SNIMAK IZVEDENOG STANJA S PREKLOPLJENIM KATASTARSKIM PLANOM

Mjerilo 1:250

**Površina pod terasom: 98.4 m<sup>2</sup>**



Izradio:  
Vatroslav Skender, dipl.ing.geod.  
Rijeka, travanj 2022. godine

Odgovorna osoba za obavljanje stručnih  
geodetskih poslova:  
Vatroslav Skender, dipl.ing.geod.

REPUBLIKA HRVATSKA

ŽUPANIJA: PRIMORSKO-GORANSKA

Katastarska općina: VELI LOŠINJ (MB: 302546)

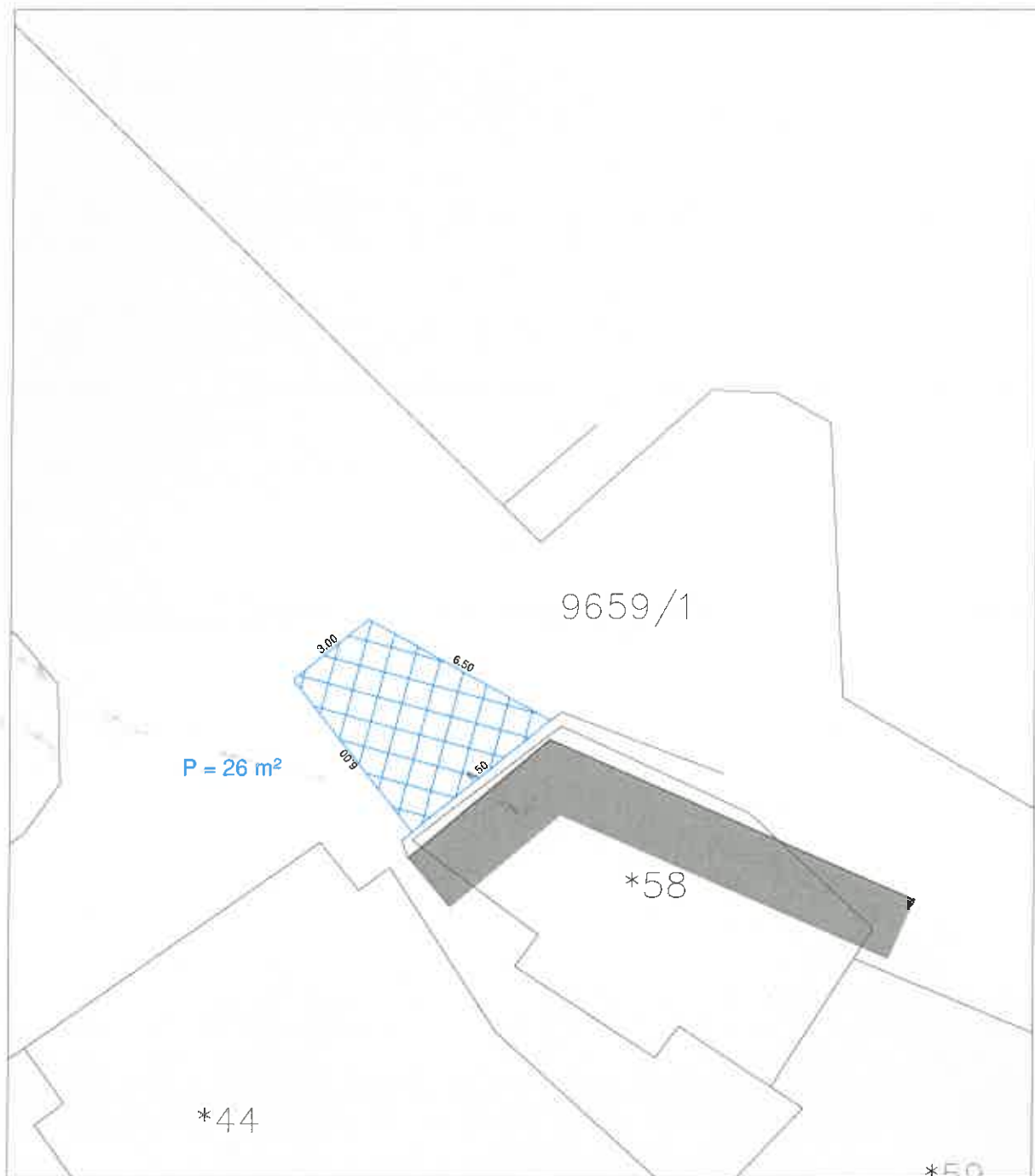
Katastarska čestica: 9659/1

Objekt: "Mandrač"

Adresa: OMT 36



**Površina pod terasom: 26m<sup>2</sup>**



Rijeka, svibanj 2018.

Ovlaštena osoba za stručno obavljanje  
geodetskih poslova:

Dražan Lenac, dipl. ing. geod.

REPUBLIKA HRVATSKA

ŽUPANIJA: PRIMORSKO-GORANSKA

Katastarska općina: VELI LOŠINJ (MB: 302546)

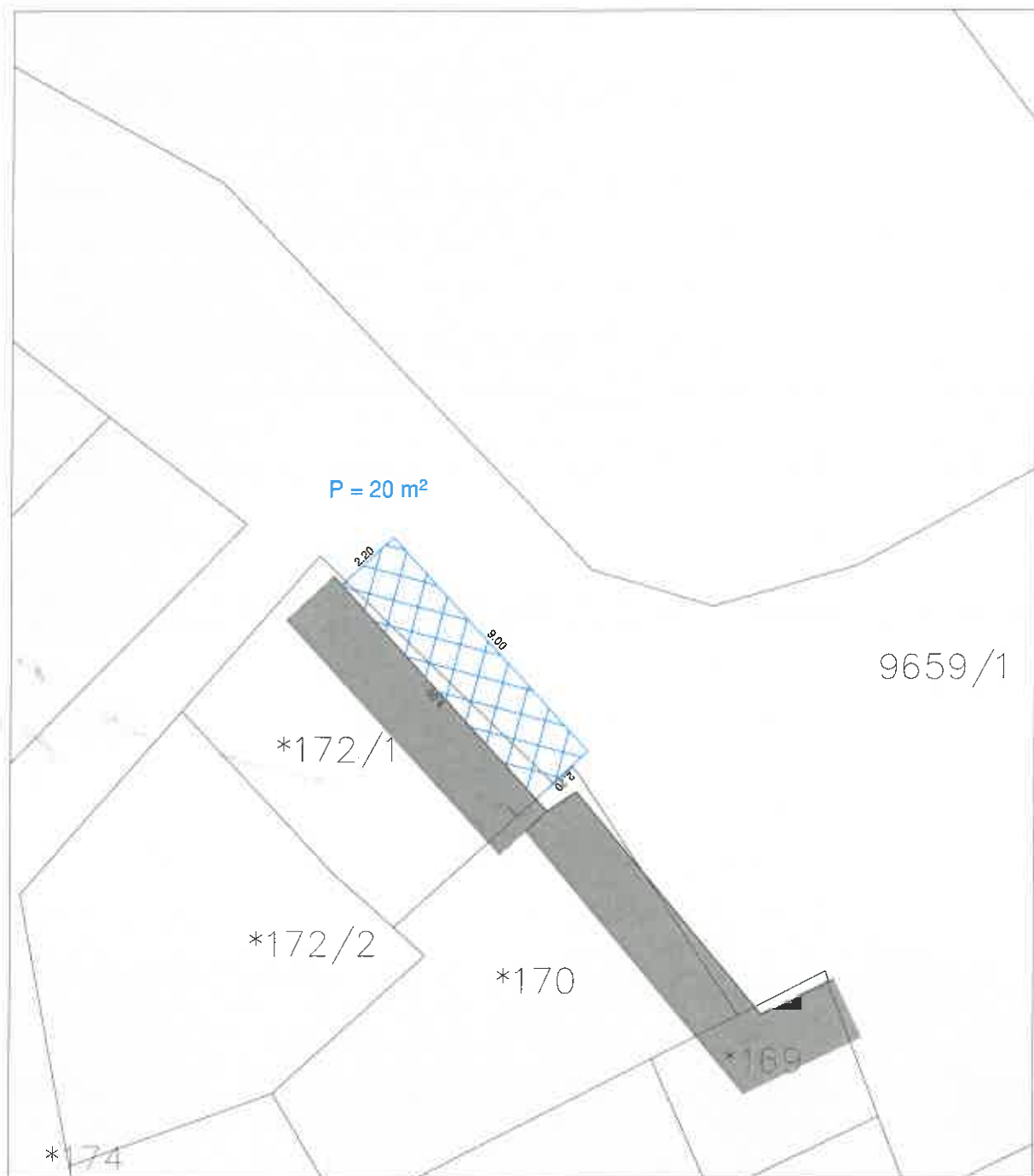
Katastarska čestica: 9659/1

Objekt: "Eskimo"

Adresa: *Kaštel 1*



**Površina pod terasom: 20m<sup>2</sup>**



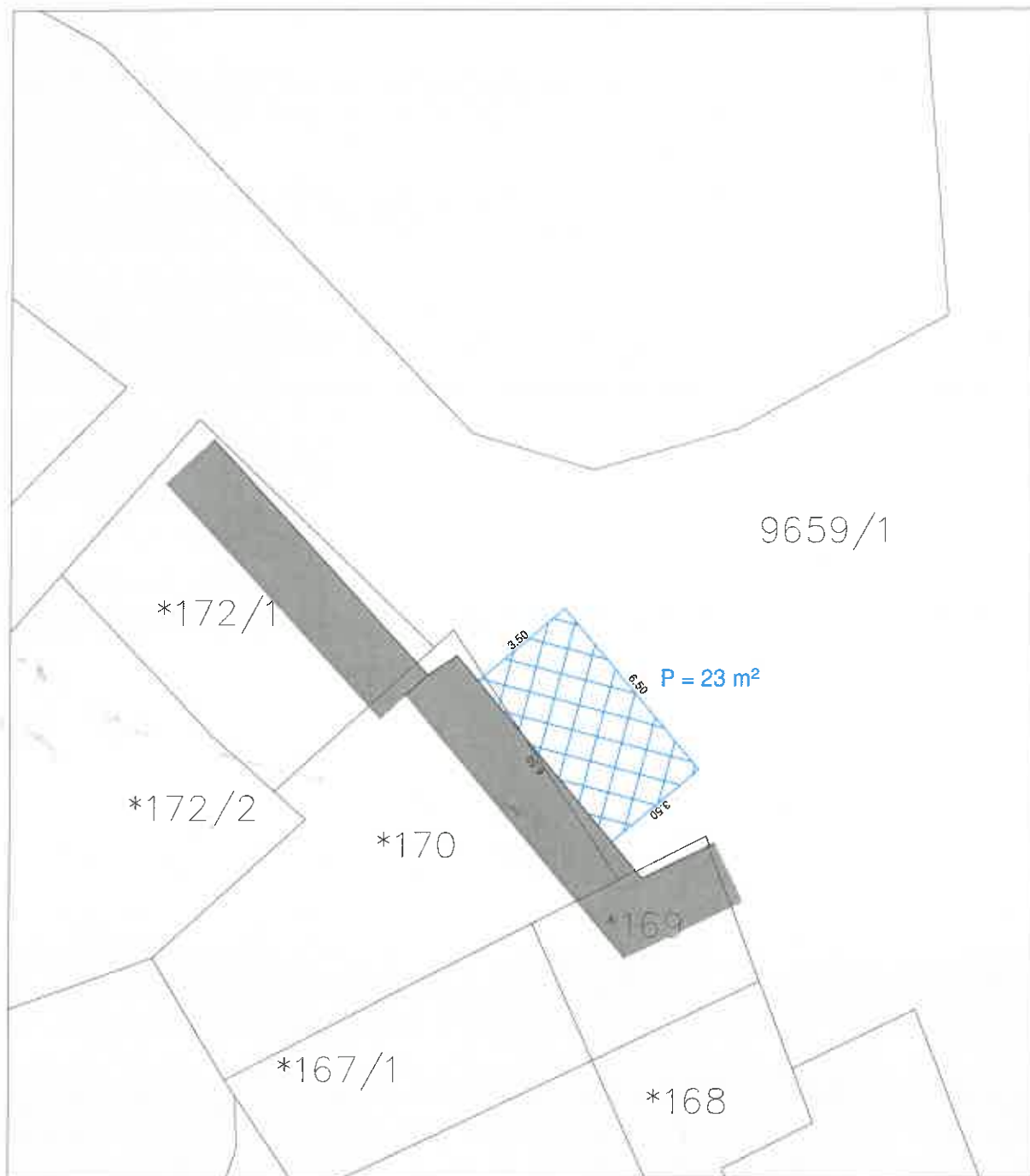
REPUBLIKA HRVATSKA

ŽUPANIJA: PRIMORSKO-GORANSKA

Katastarska općina: VELI LOŠINJ (MB: 302546)

Katastarska čestica: 9659/1

Objekt: "Faro"

Adresa: *OMT 31***Površina pod terasom: 23m<sup>2</sup>**

Rijeka, svibanj 2018.

Ovlaštena osoba za stručno obavljanje  
geodetskih poslova:

Dražan Lenac, dipl. ing. geod.



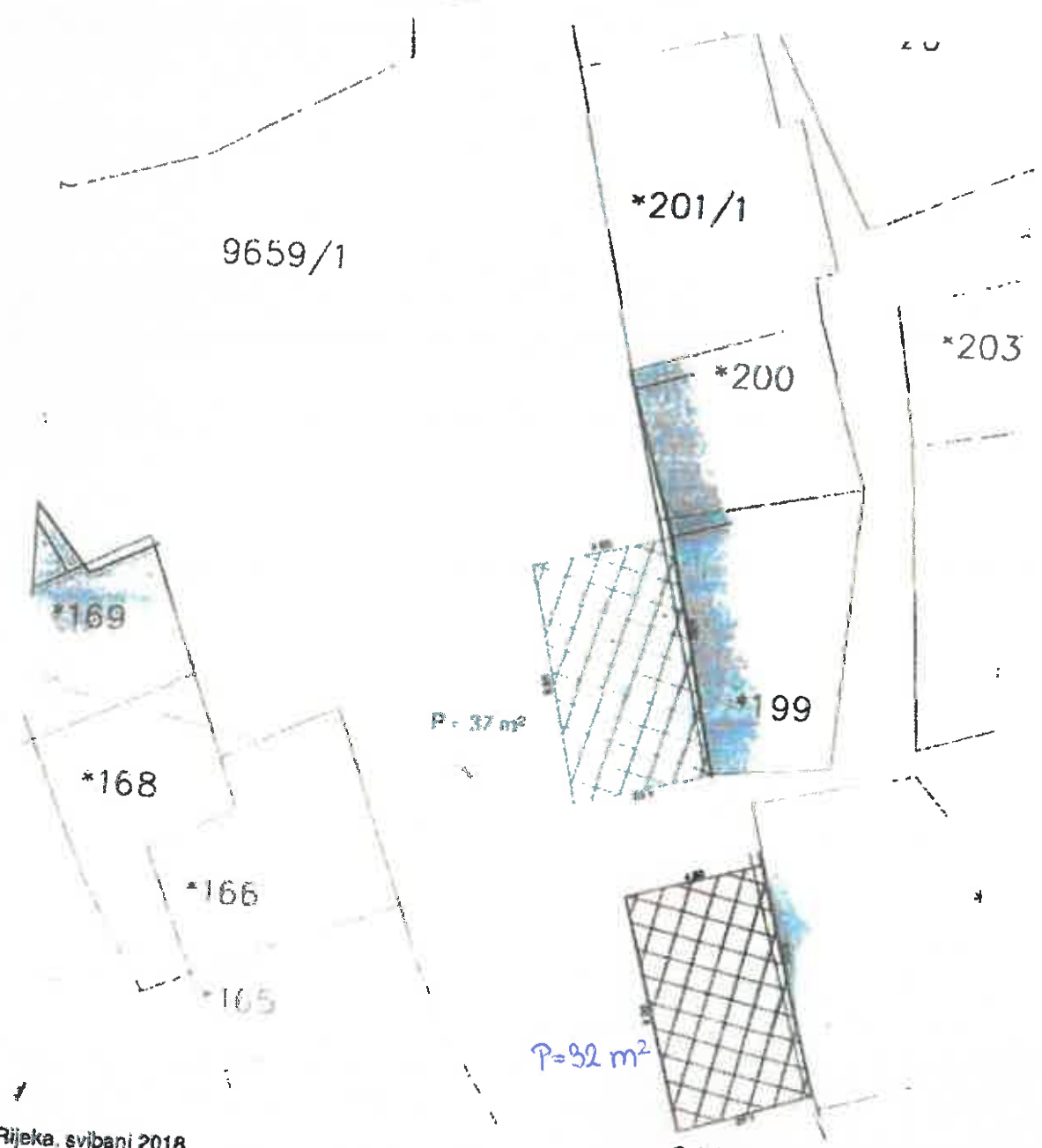
# SNIMAK IZVEDENOG STANJA TERASA

1:200

REPUBLIKA HRVATSKA  
 ŽUPANIJA: PRIMORSKO-GORANSKA  
 Katastarska općina: VELI LOŠINJ (MB: 302546)  
 Katastarska čestica: 9659/1  
 Objekt: U.O GRIZZLY  
 Adresa: OMT 23 VELI LOŠINJ



Površina pod terasom: 32 m<sup>2</sup>



Rijeka, svibanj 2018.

Ovlaštena osoba za stručno obavljanje  
 geodetskih poslova:  
 Dražen Lenac, dipl. ing. geod.

REPUBLIKA HRVATSKA

ŽUPANIJA: PRIMORSKO-GORANSKA

Katastarska općina: VELI LOŠINJ (MB: 302546)

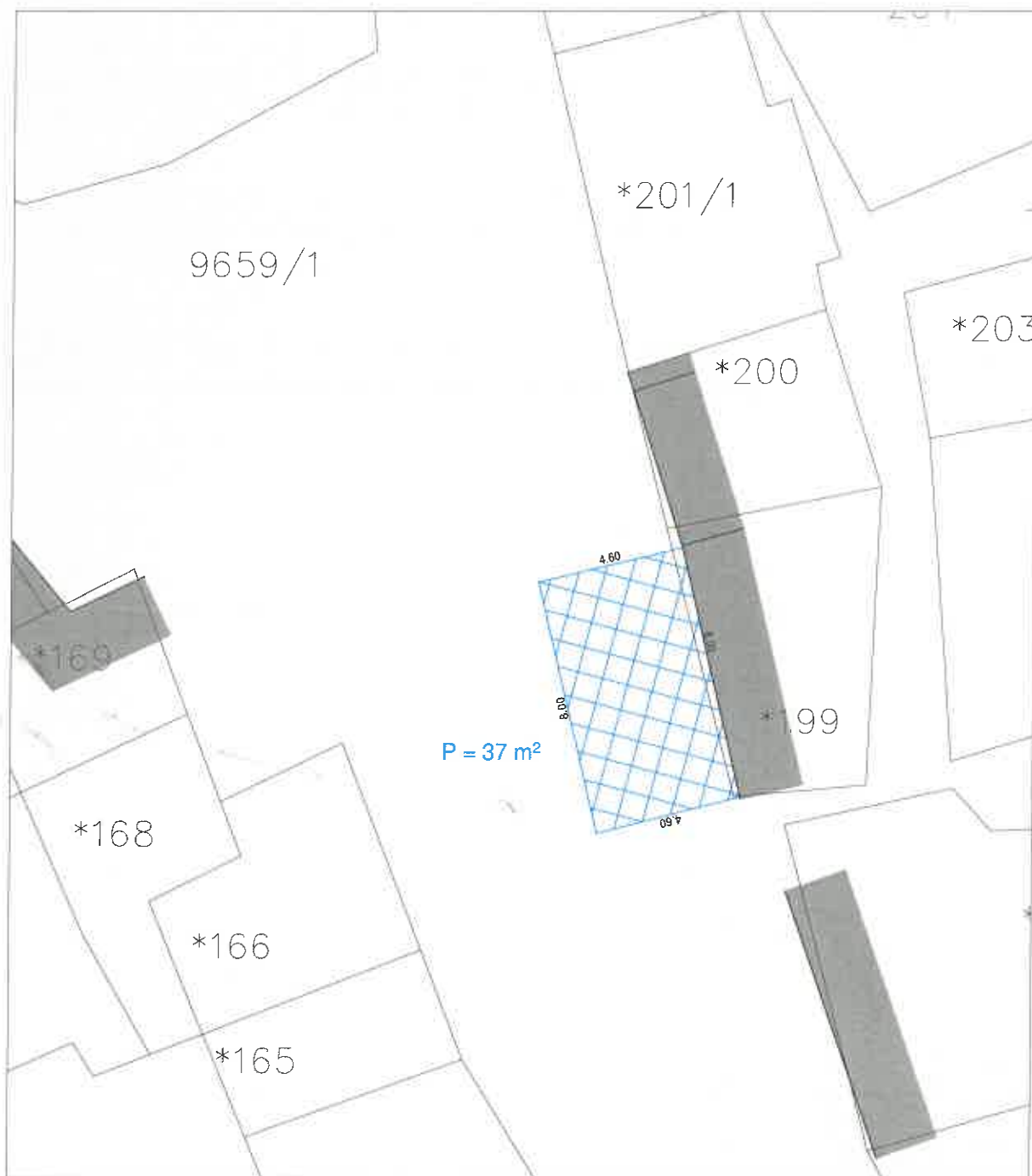
Katastarska čestica: 9659/1

Objekt: "Mladost"

Adresa: OMT 20



**Površina pod terasom: 37m<sup>2</sup>**



Rijeka, svibanj 2018.

Ovlaštena osoba za stručno obavljanje  
geodetskih poslova:

Dražen Lenac, dipl. ing. geod.



REPUBLIKA HRVATSKA

ŽUPANIJA: PRIMORSKO-GORANSKA

Katastarska općina: VELI LOŠINJ (MB: 302546)

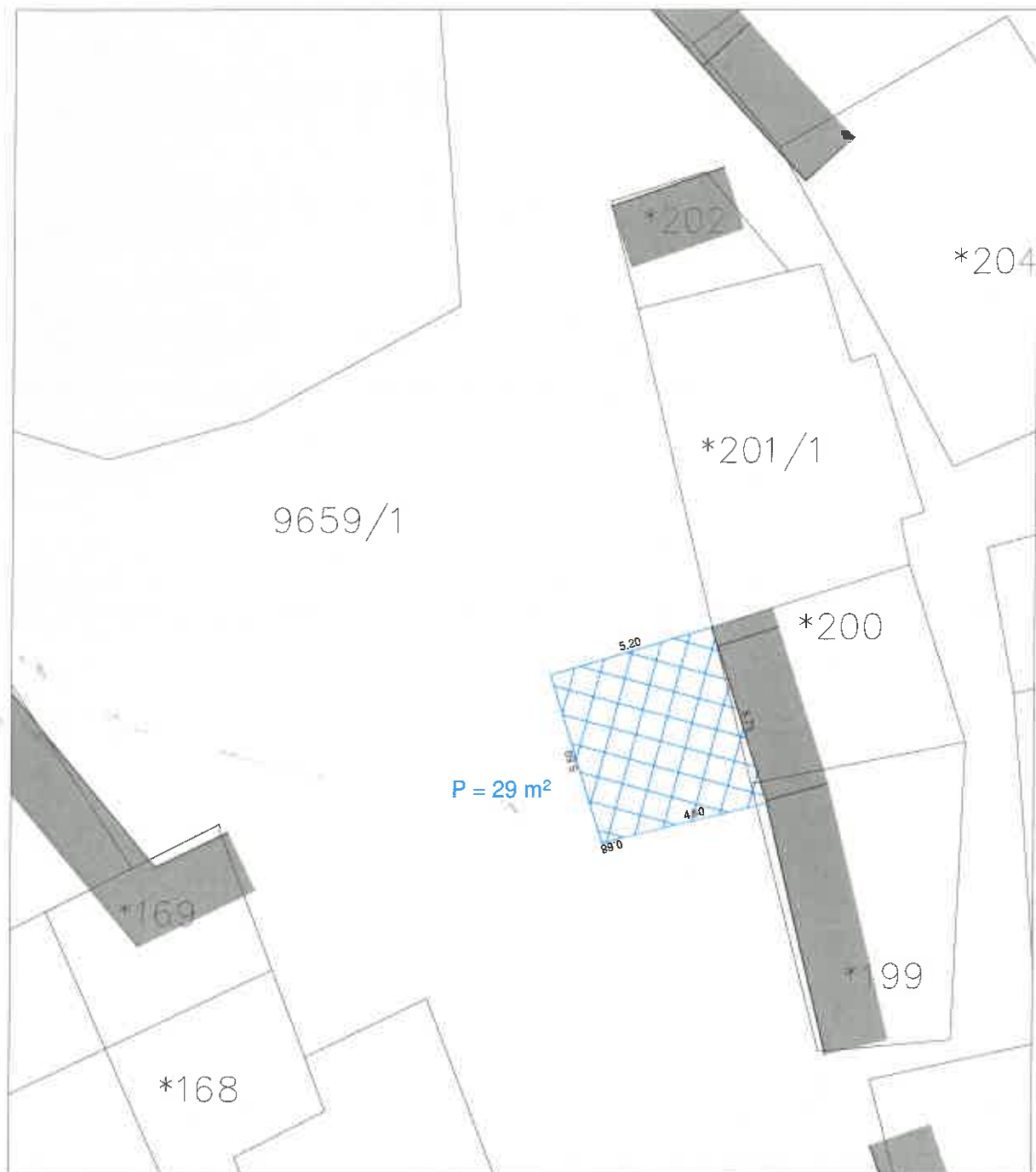
Katastarska čestica: 9659/1

Objekt: "Moby Dick - Veli"

Adresa: OMT 19



**Površina pod terasom: 29m<sup>2</sup>**



Rijeka, svibanj 2018.

Ovlaštena osoba za stručno obavljanje  
geodetskih poslova:

Dražen Lenac, dipl. ing. geod.



REPUBLIKA HRVATSKA

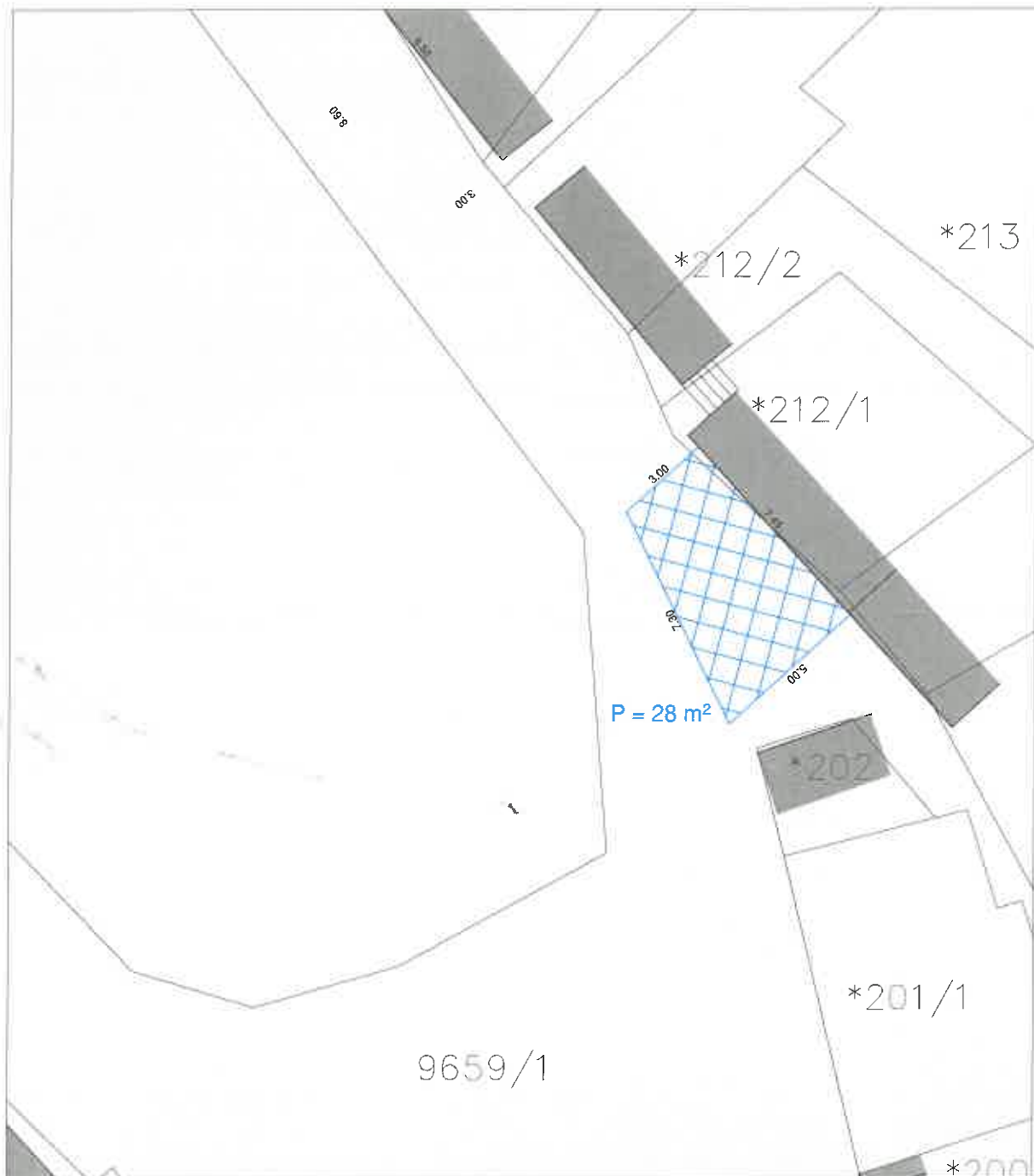
ŽUPANIJA: PRIMORSKO-GORANSKA

Katastarska općina: VELI LOŠINJ (MB: 302546)

Katastarska čestica: 9659/1

Objekt: "Benny"

Adresa: OMT 8

**Površina pod terasom: 28m<sup>2</sup>**



REPUBLIKA HRVATSKA

ŽUPANIJA: PRIMORSKO-GORANSKA

Katastarska općina: VELI LOŠINJ (MB: 302546)

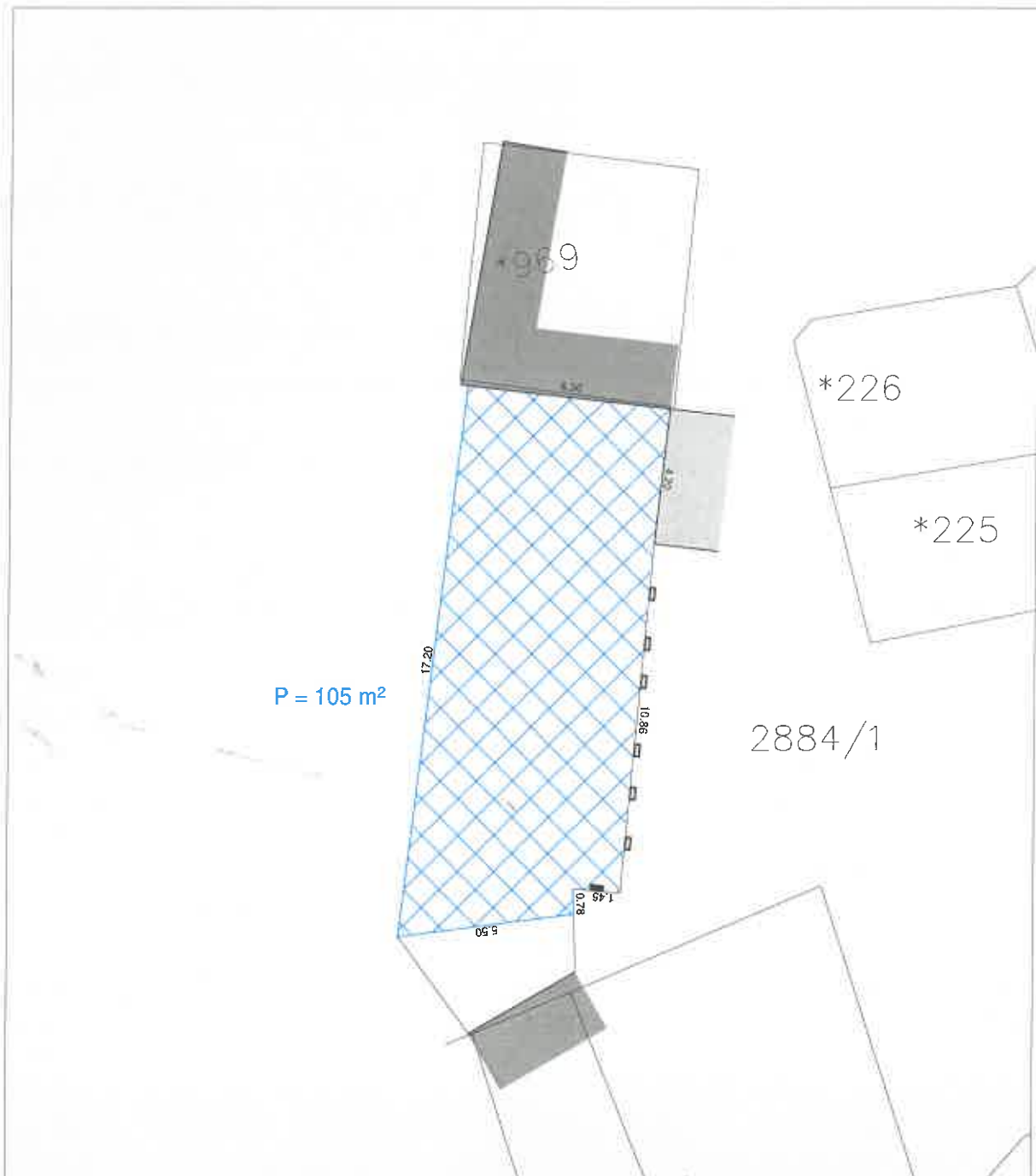
Katastarska čestica: 2884/1

Objekt: "Ribarska koliba"

Adresa: OMT 1A



**Površina pod terasom: 105m<sup>2</sup>**



REPUBLIKA HRVATSKA

ŽUPANIJA: PRIMORSKO-GORANSKA

Katastarska općina: VELI LOŠINJ (MB: 302546)

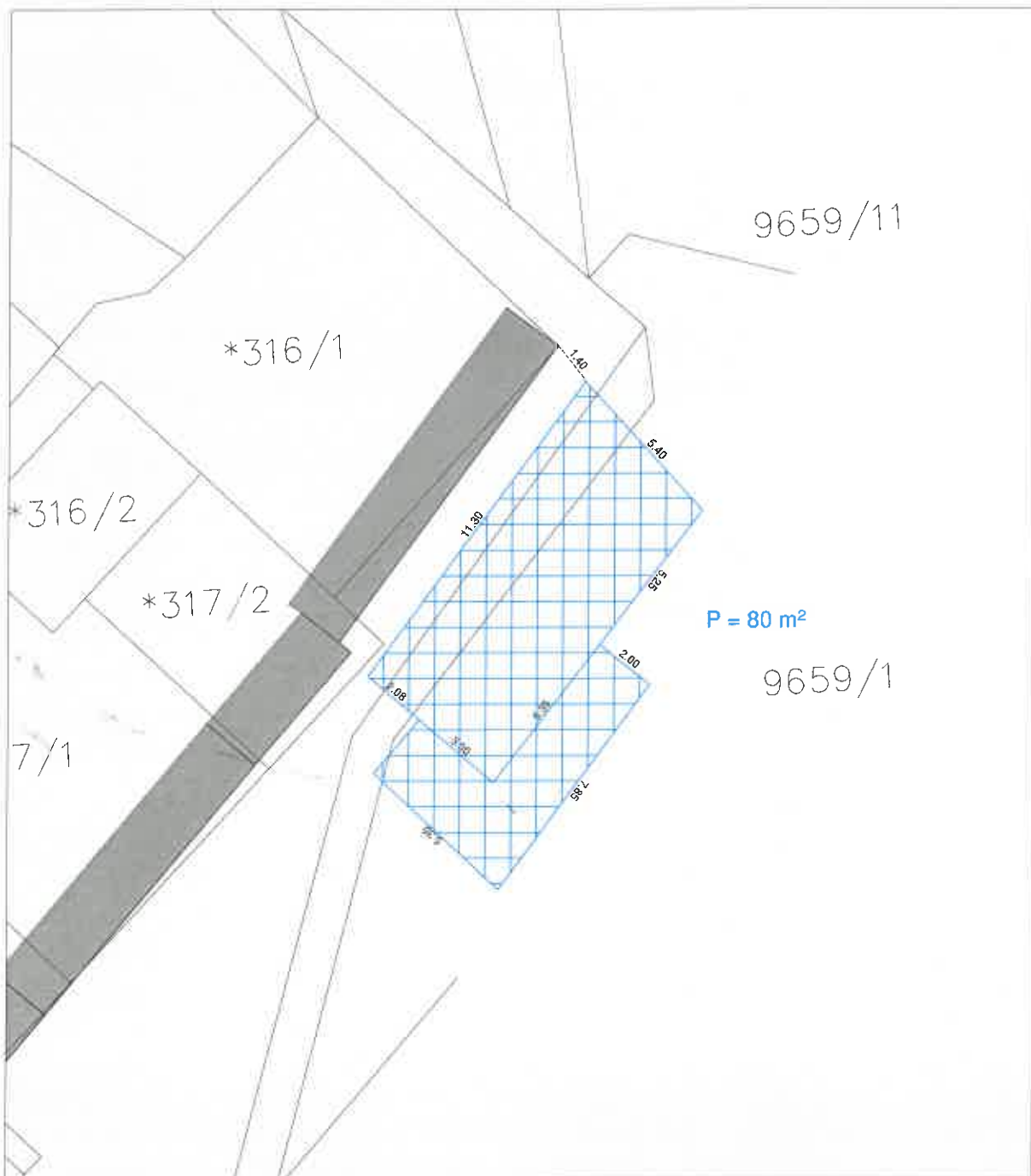
Katastarska čestica: 9659/1

Objekt: "Mol"

Adresa: *Rovenska 1*



**Površina pod terasom: 80m<sup>2</sup>**



Rijeka, svibanj 2018.

Ovlaštena osoba za stručno obavljanje  
geodetskih poslova:

Dražan Lenac, dipl. ing. geod.

REPUBLIKA HRVATSKA

ŽUPANIJA: PRIMORSKO-GORANSKA

Katastarska općina: VELI LOŠINJ (MB: 302546)

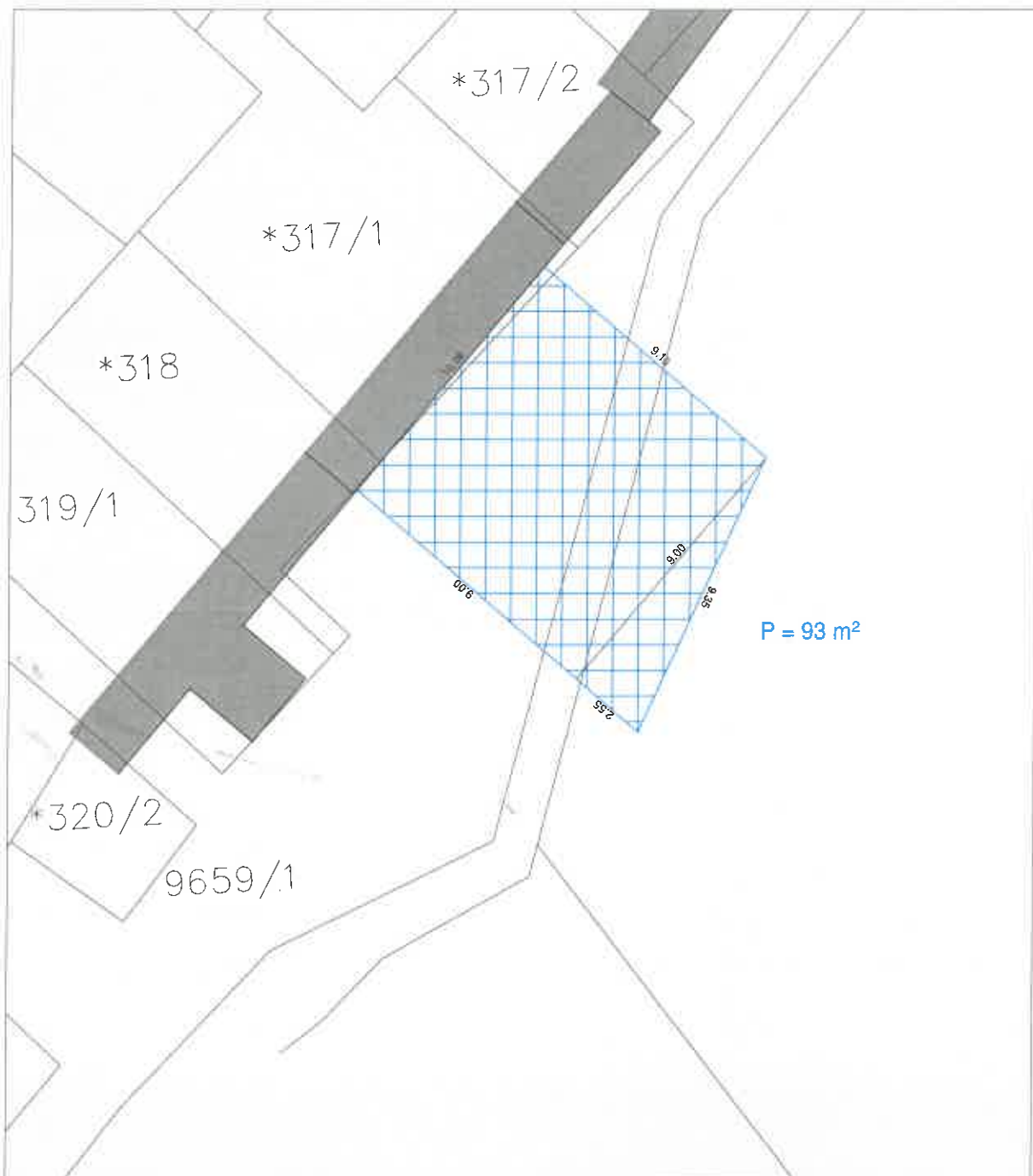
Katastarska čestica: 9659/1

Objekt: "Bora bar 2"

Adresa: *Rovenska 3*



**Površina pod terasom: 93m<sup>2</sup>**



Rijeka, svibanj 2018.

Ovlaštena osoba za stručno obavljanje  
geodetskih poslova:

Dražen Lenac, dipl. ing. geod.

REPUBLIKA HRVATSKA  
 ŽUPANIJA: PRIMORSKO-GORANSKA  
 Katastarska općina: VELI LOŠINJ (MB: 302546)  
 Katastarska čestica: 9659/1  
 Objekt: "Sirius"  
 Adresa: *Rovenska 4*



**Površina pod terasom: *76*m<sup>2</sup>**

