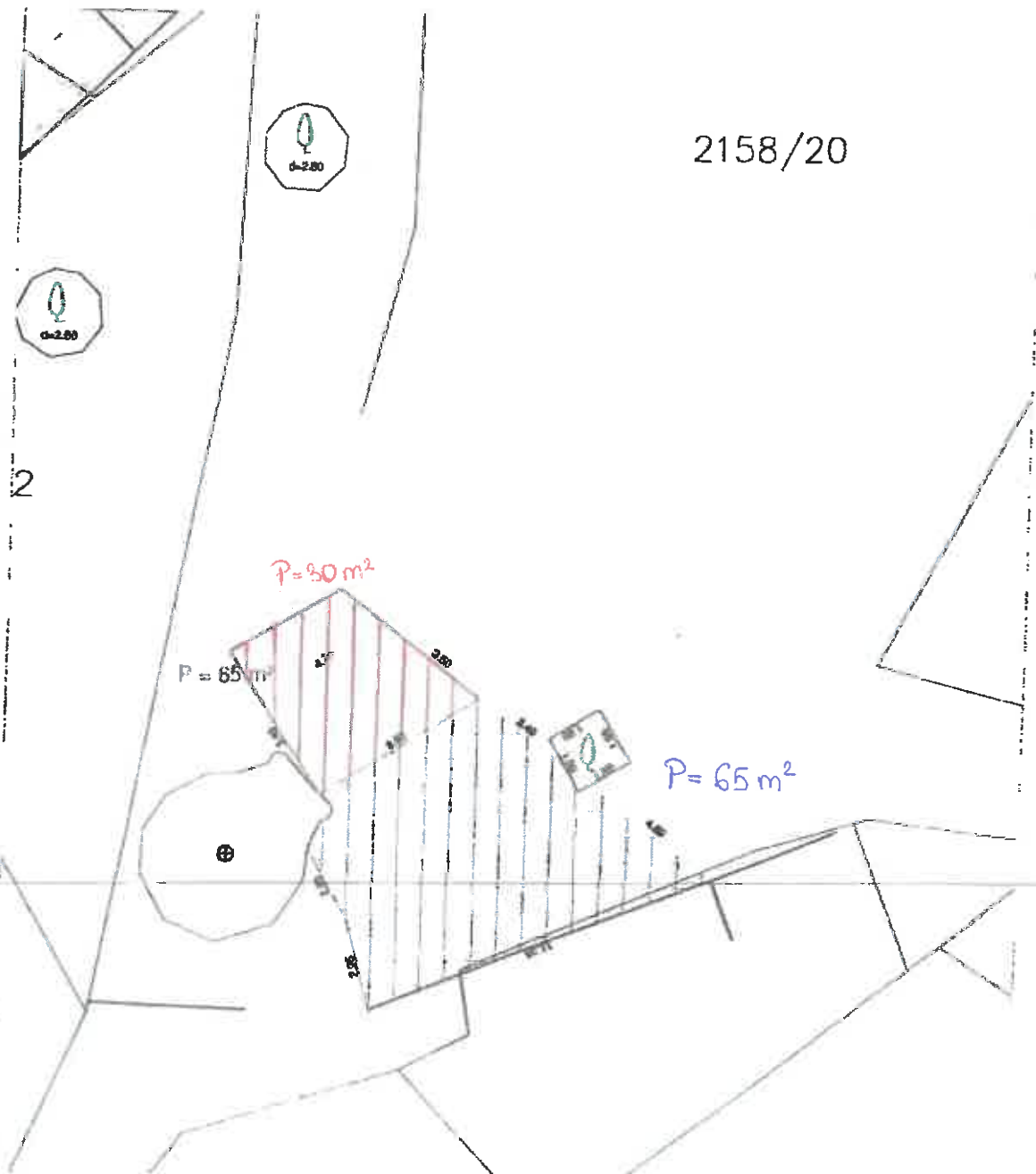


REPUBLIKA HRVATSKA
 ŽUPANIJA: PRIMORSKO-GORANSKA
 Katastarska općina: NEREZINE (MB: 302406)
 Katastarska čestica: 2158/20
 Objekt: Pizzeria "Mornar"
 Adresa: Trg Studenac 11



Površina pod terasom: 95 m²



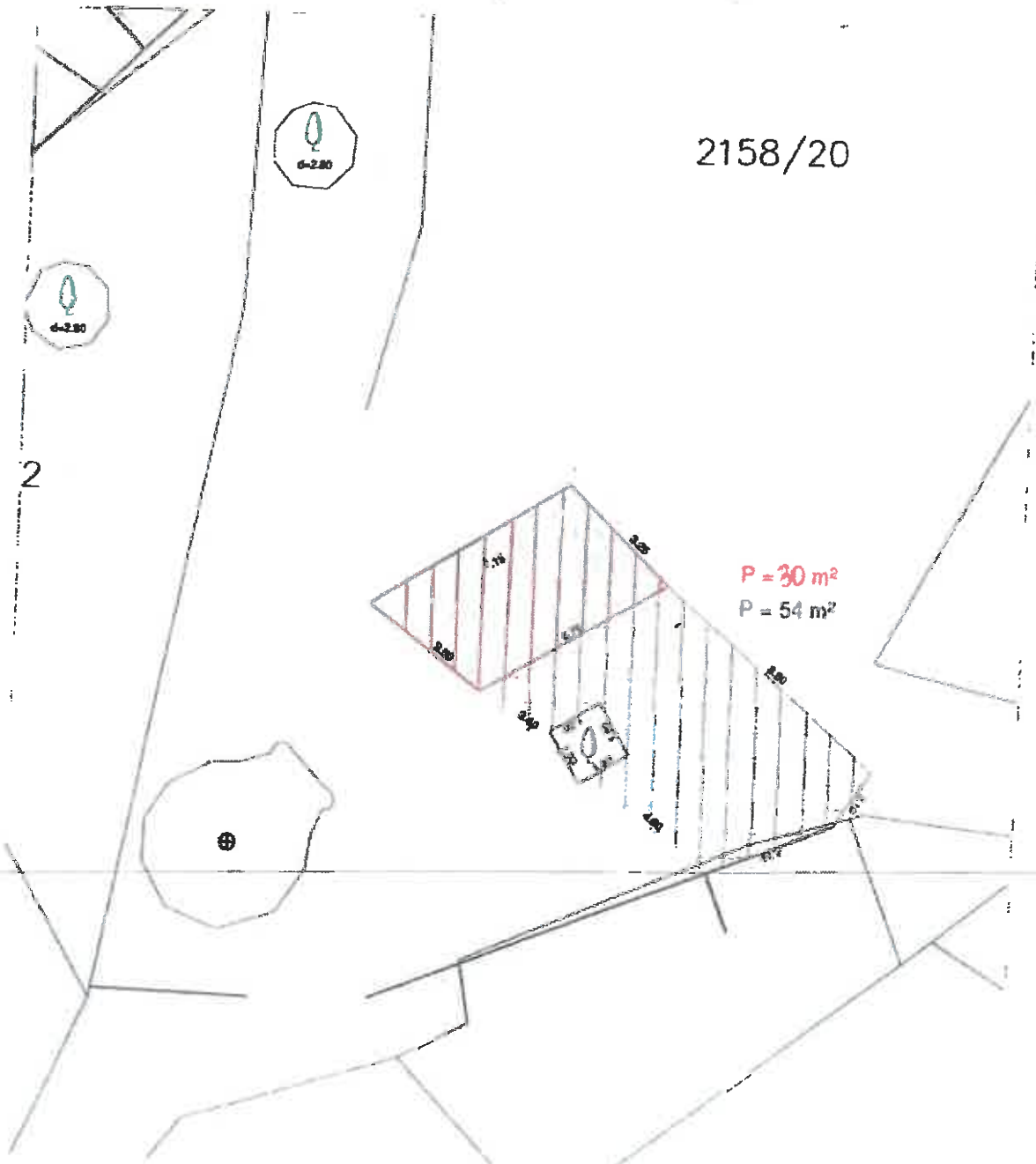
Rijeka, svibanj 2018.

Ovlaštena osoba za stručno obavljanje
 geodetskih poslova:
 Dražen Lenac, dipl. ing. geod.

REPUBLIKA HRVATSKA
ŽUPANIJA: PRIMORSKO-GORANSKA
Katastarska općina: NEREZINE (MB: 302406)
Katastarska čestica: 2158/20
Objekt: Caffe bar "Mornar"
Adresa: Trg Studenac 11



Površina pod terasom: 84 m²



Rijeka, svibanj 2018.

Ovlaštena osoba za stručno obavljanje
geodetskih poslova:
Dražen Lenac, dipl. ing. geod.

REPUBLIKA HRVATSKA

ŽUPANIJA: PRIMORSKO-GORANSKA

Katastarska općina: NEREZINE (MB: 302406)

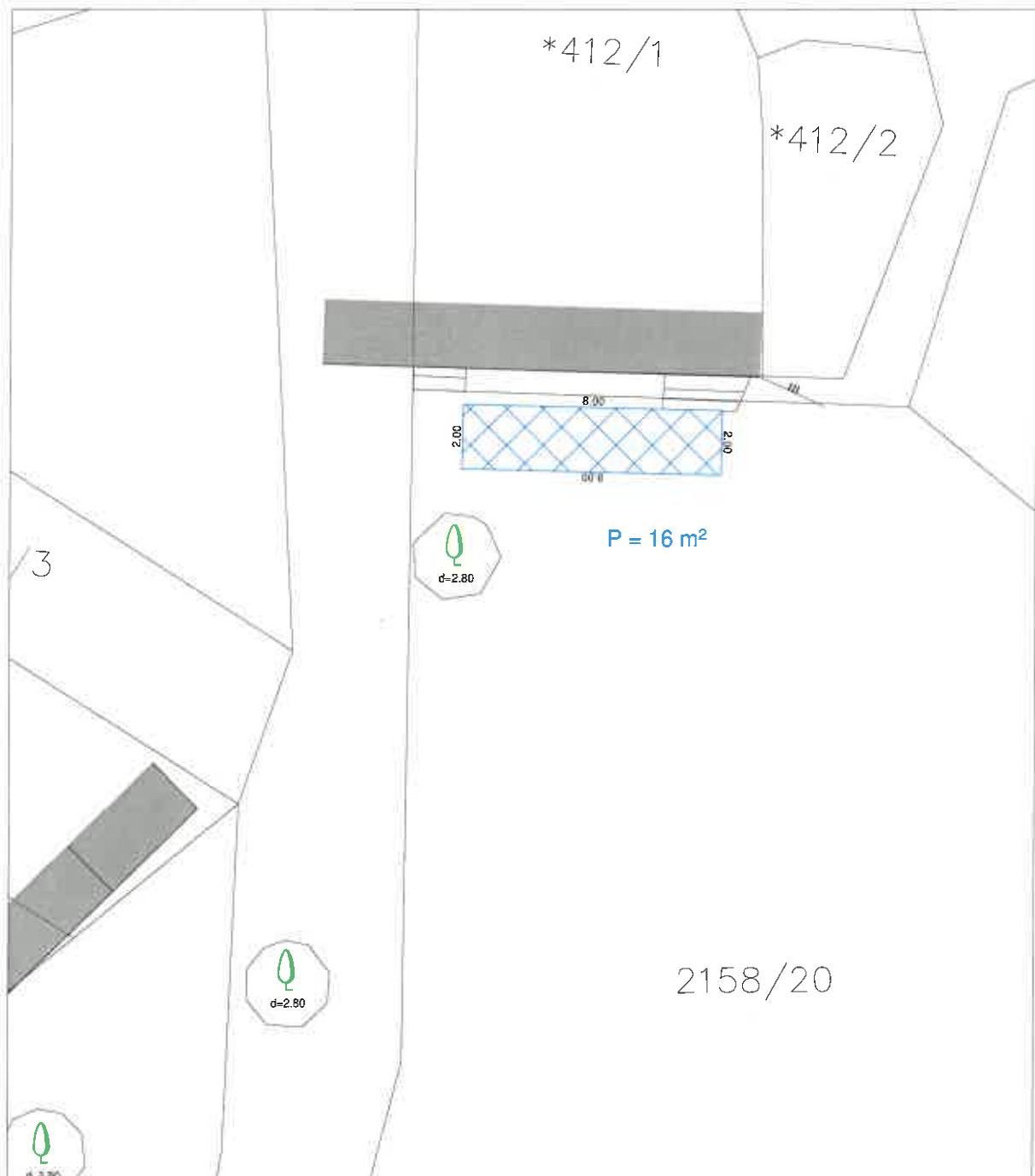
Katastarska čestica: 2158/20

Objekt: "Bonaparte"

Adresa: *Trg studenac 1*



Površina pod terasom: 16m²



Rijeka, svibanj 2018.

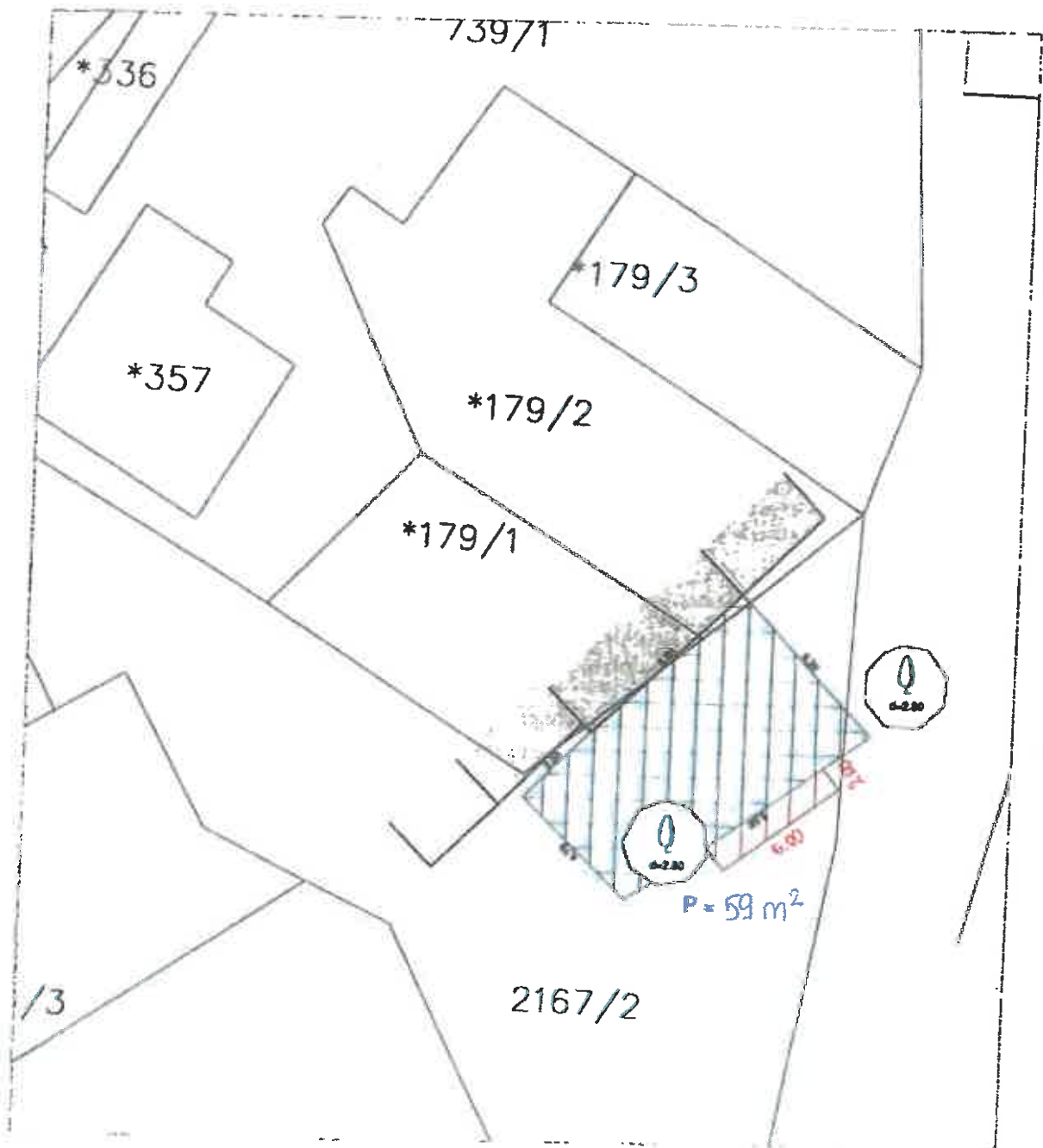
Ovlaštena osoba za stručno obavljanje
geodetskih poslova:

Dražen Lenac, dipl. ing. geod.

REPUBLIKA HRVATSKA
ŽUPANIJA: PRIMORSKO-GORANSKA
Katastarska općina: NEREZINE (MB: 302406)
Katastarska čestica: 2167/2
Objekt: "Jadran"
Adresa: *Tra Studenac 19*



Površina pod terasom: *59 m²*



Rijeka, svibanj 2018.

Ovlaštena osoba za stručno obavljanje
geodetskih poslova:

Dražan Lenac, dipl. ing. geod.

REPUBLIKA HRVATSKA

ŽUPANIJA: PRIMORSKO-GORANSKA

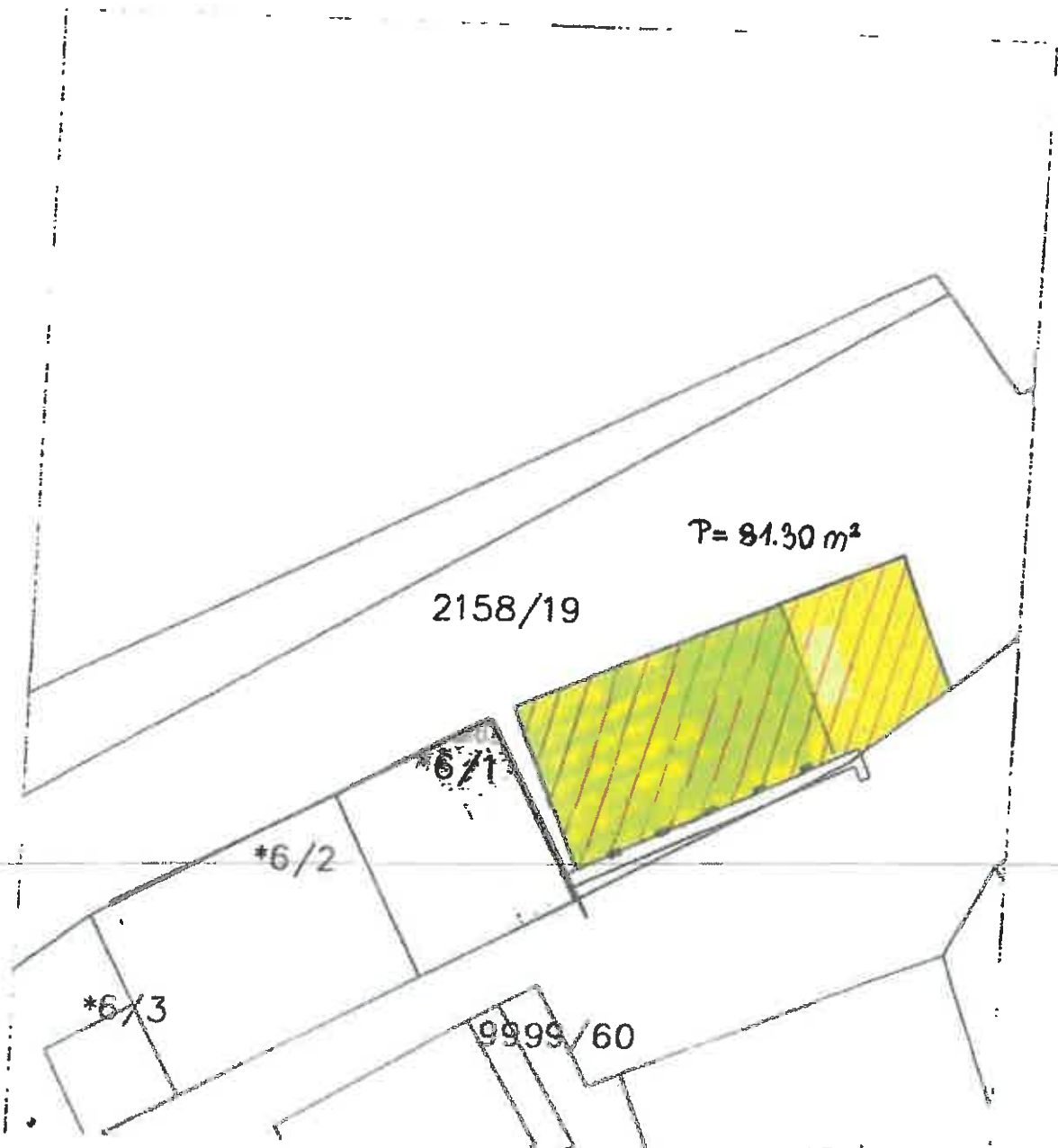
Katastarska općina: NEREZINE (MB: 302406)

Katastarska čestica: 2158/19

Objekt: "Rio"

Adresa: Obala nerezinskih pomoraca 3

Površina pod terasom: 81.30 m²



Rijeka, svibanj 2018.

Ovlaštena osoba za stručno obavljanje
geodetskih poslova:

Dražan Lenac, dipl. ing. geod.