

1:200

REPUBLIKA HRVATSKA
ŽUPANIJA: PRIMORSKO-GORANSKA
Katastarska općina: MALI LOŠINJ-GRAD (MB: 302384)
Katastarska čestica: 62/2 | 120/2
Objekt: Caffe bar "Tamaris"
Adresa: Lošinjskih brodograditelja 33

$$4.80 \times 4.30 = 20.64 \text{ m}^2$$

$$6.50 \times 3.40 = 22.10 \text{ m}^2$$

$$8.0 \times 1.0 = 8.0 \text{ m}^2$$

$$\underline{50.74 \text{ m}^2}$$



Površina pod terasom: 50,74 m²



Rijeka, ožujak 2018.

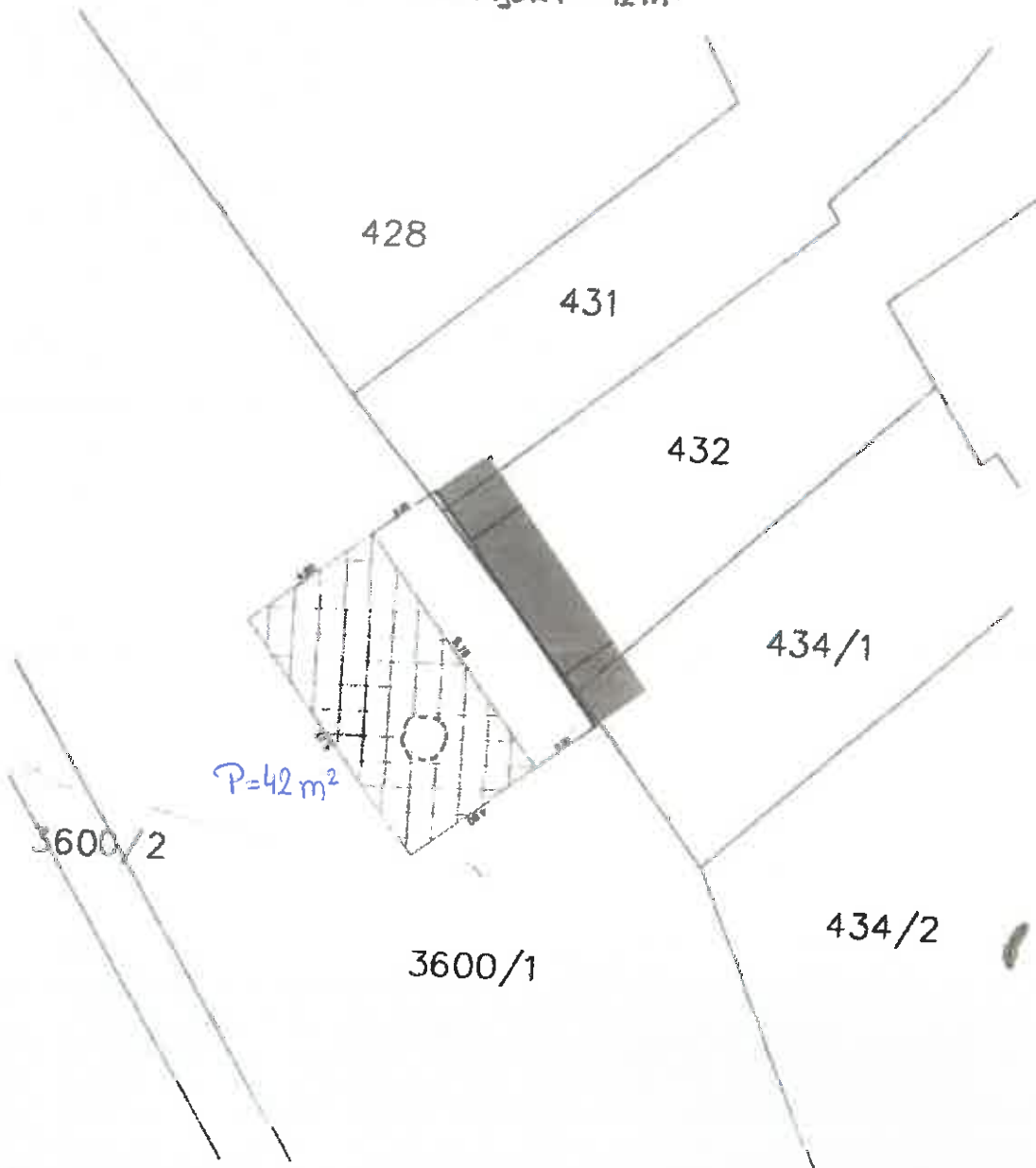
Ovlaštena osoba za stručno obavljanje
geodetskih poslova:

Dražen Lenac, dipl. ing. geod.

REPUBLIKA HRVATSKA
ŽUPANIJA: PRIMORSKO-GORANSKA
Katastarska općina: MALI LOŠINJ-GRAD (MB: 302384)
Katastarska čestica: 3600/1
Objekt: Buffet "Adriatic"
Adresa: Riva lošinjskih kapetana 32



Površina pod terasom: $44\text{m}^2 - 2\text{m}^2 \text{ ŽARDINJERA} = 42\text{m}^2$



Rijeka, ožujak 2018.

Ovlaštena osoba za stručno obavljanje
geodetskih poslova:
Dražen Lenac, dipl. ing. geod.



SNIMAK IZVEDENOG STANJA TERASA

1:200

REPUBLIKA HRVATSKA
 ŽUPANIJA: PRIMORSKO-GORANSKA
 Katastarska općina: MALI LOŠINJ-GRAD (MB: 302384)
 Katastarska čestica: 3600/1
 Objekt: MAX BAR
 Adresa: Riva lošinjskih kapetana 19

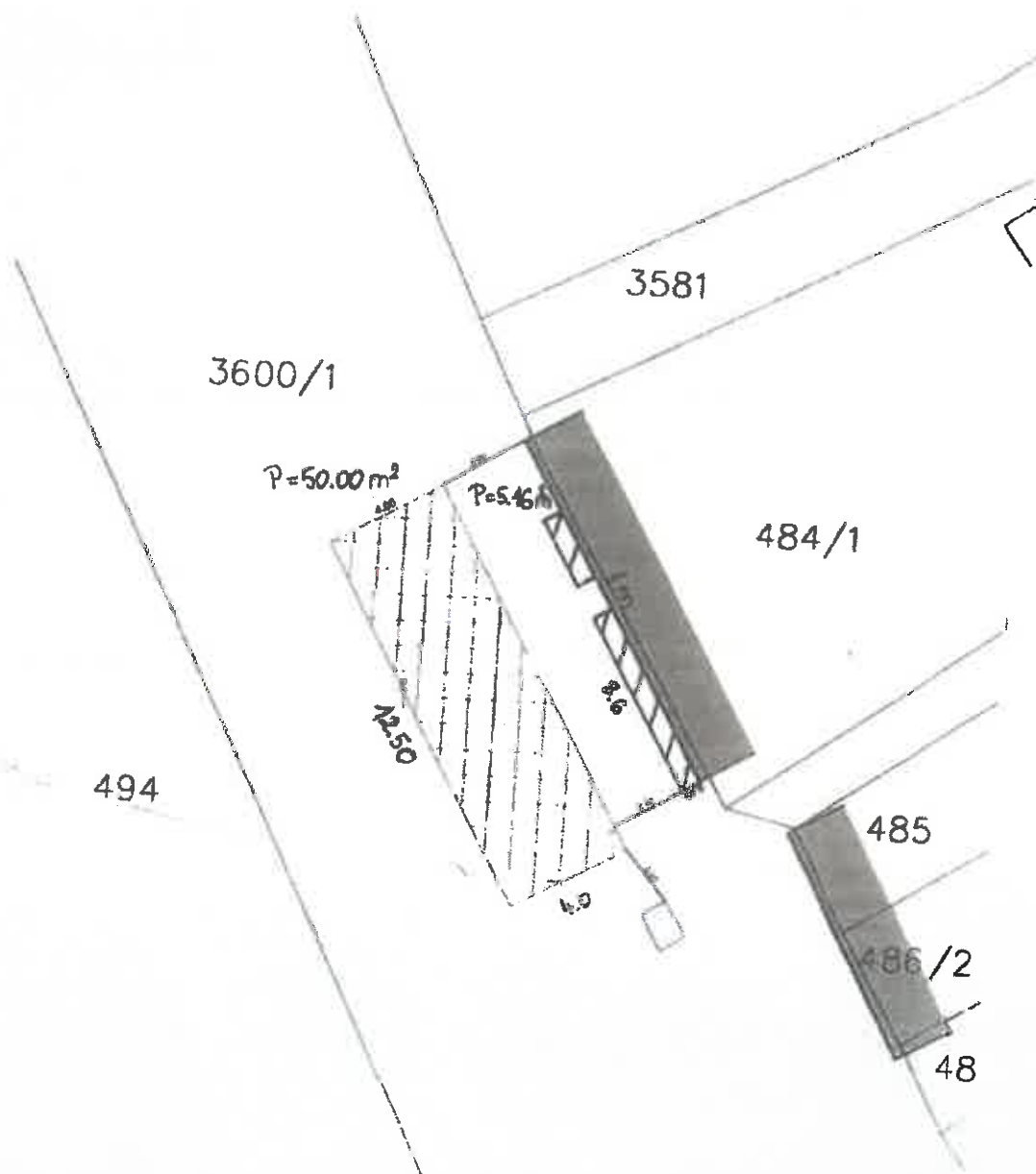
$$12.85 \times 4.0 = 50.00$$

$$8.60 \times 0.6 = 5.16$$

$$55.16 \text{ m}^2$$



Površina pod terasom: 55.16 m²



Rijeka, ožujak 2018.

Ovlaštena osoba za stručno obavljanje
 geodetskih poslova:

Dražen Lenac, dipl. ing. geod.



SNIMAK IZVEDENOG STANJA TERASA

1:200

REPUBLIKA HRVATSKA
 ŽUPANIJA: PRIMORSKO-GORANSKA
 Katastarska općina: MALI LOŠINJ-GRAD (MB: 302384)
 Katastarska čestica: 3600/1
 Objekt: Bistro "Orhideja"
 Adresa: Riva lošinjskih kapetana 18

Površina pod terasom: 43,80 m²

$$\begin{array}{r} 14,00 \text{ m}^2 \\ + 29,80 \text{ m}^2 \\ \hline 43,80 \text{ m}^2 \end{array}$$



Rijeka, ožujak 2018.

Ovlaštena osoba za stručno obavljanje
 geodetskih poslova:

Dražen Lenac, dipl. ing. geod.

REPUBLIKA HRVATSKA

ŽUPANIJA: PRIMORSKO-GORANSKA

Katastarska općina: MALI LOŠINJ-GRAD (MB: 302384)

Katastarska čestica: 3600/1

Objekt: Bistro-pizzeria "Ancora"

Adresa: Riva lošinjskih kapetana 15



Površina pod terasom: 61m²



REPUBLIKA HRVATSKA

ŽUPANIJA: PRIMORSKO-GORANSKA

Katastarska općina: MALI LOŠINJ-GRAD (MB: 302384)

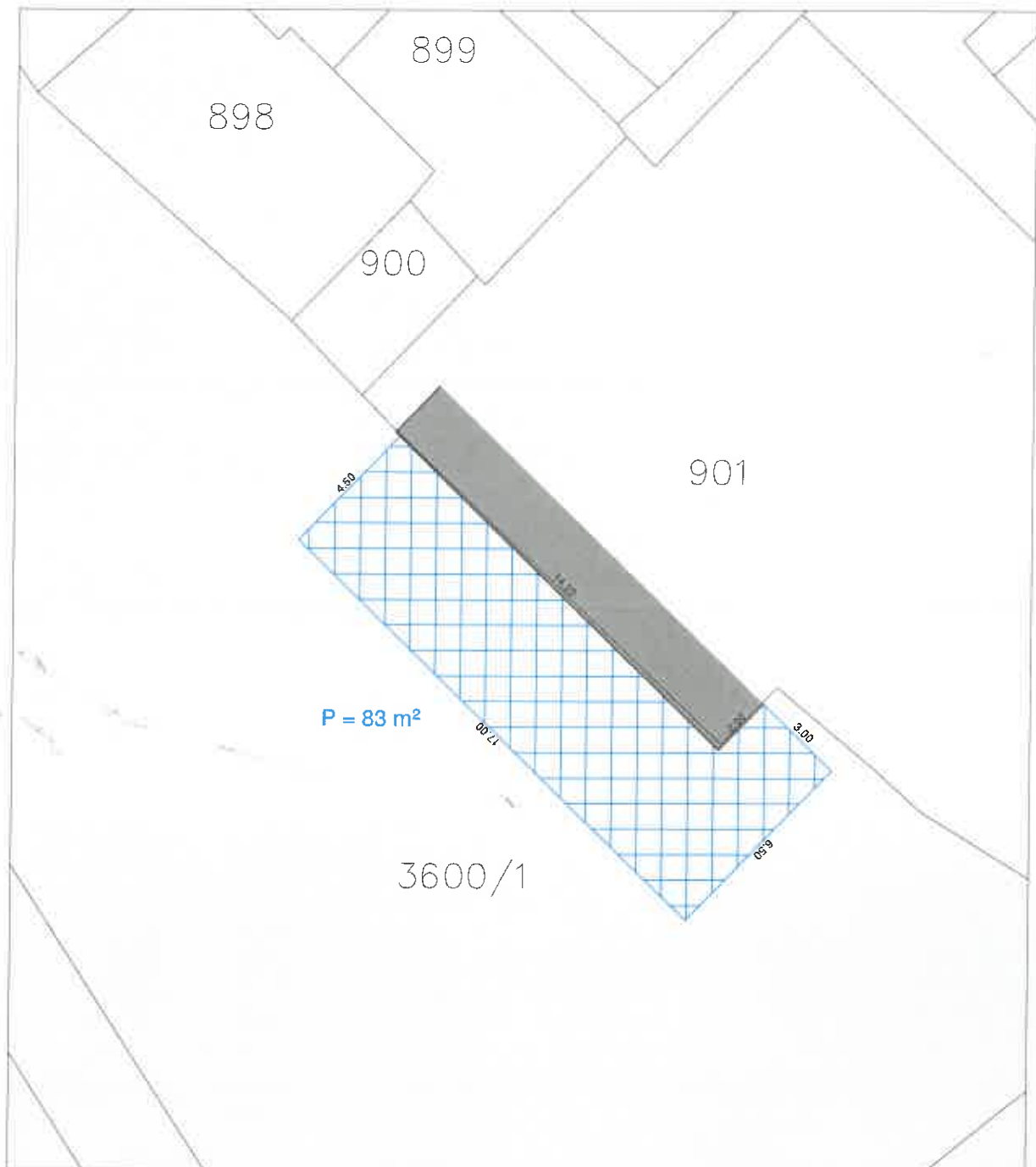
Katastarska čestica: 3600/1

Objekt: Caffebar-restoran "Bocca vera"

Adresa: Riva lošinjskih kapetana 10



Površina pod terasom: 83m²



REPUBLIKA HRVATSKA

ŽUPANIJA: PRIMORSKO-GORANSKA

Katastarska općina: MALI LOŠINJ-GRAD (MB: 302384)

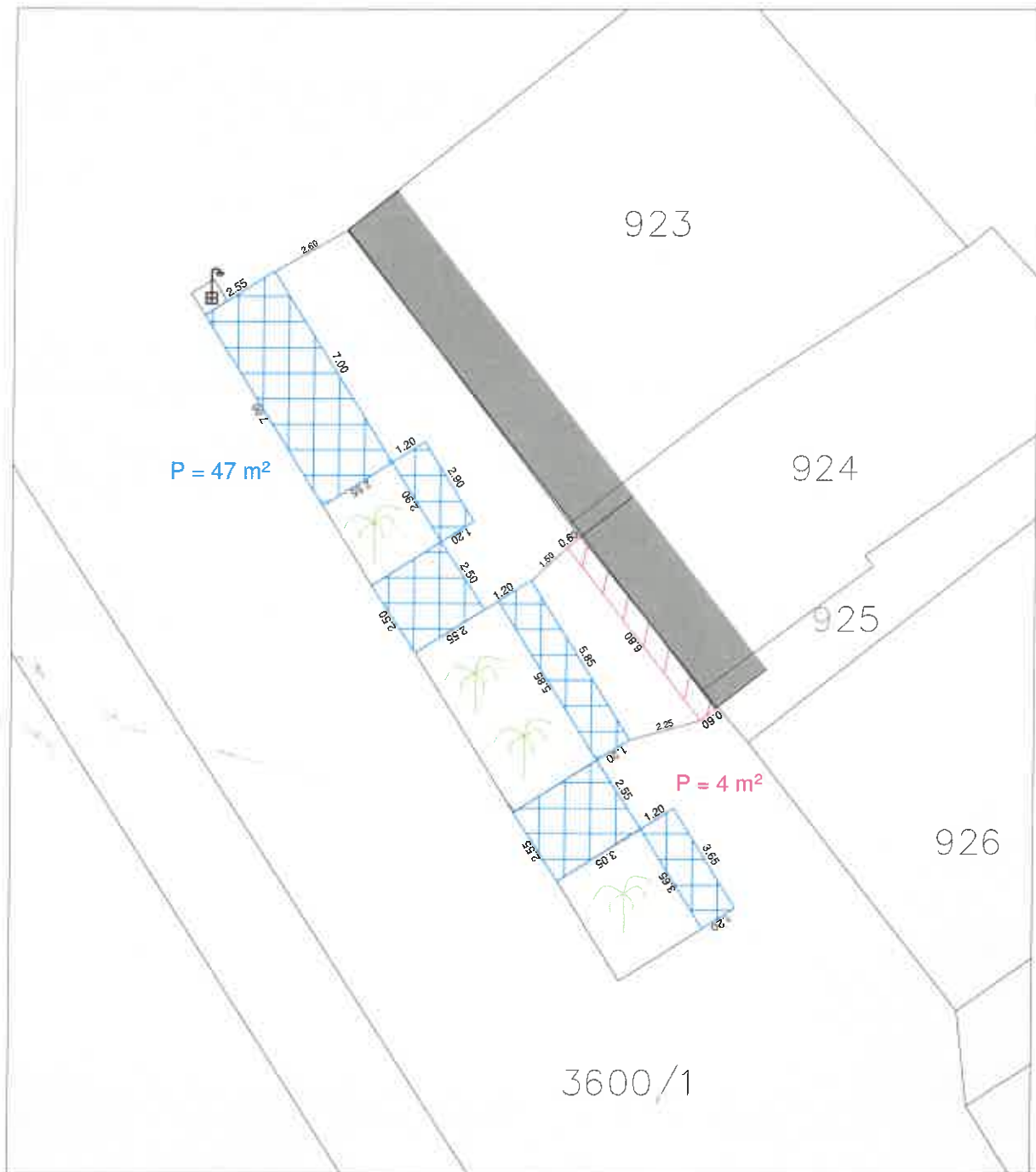
Katastarska čestica: 3600/1

Objekt: Caffè Bar "Stop"

Adresa: Riva lošinjskih kapetana 9



Površina pod terasom: 51m²



REPUBLIKA HRVATSKA

ŽUPANIJA: PRIMORSKO-GORANSKA

Katastarska općina: MALI LOŠINJ-GRAD (MB: 302384)

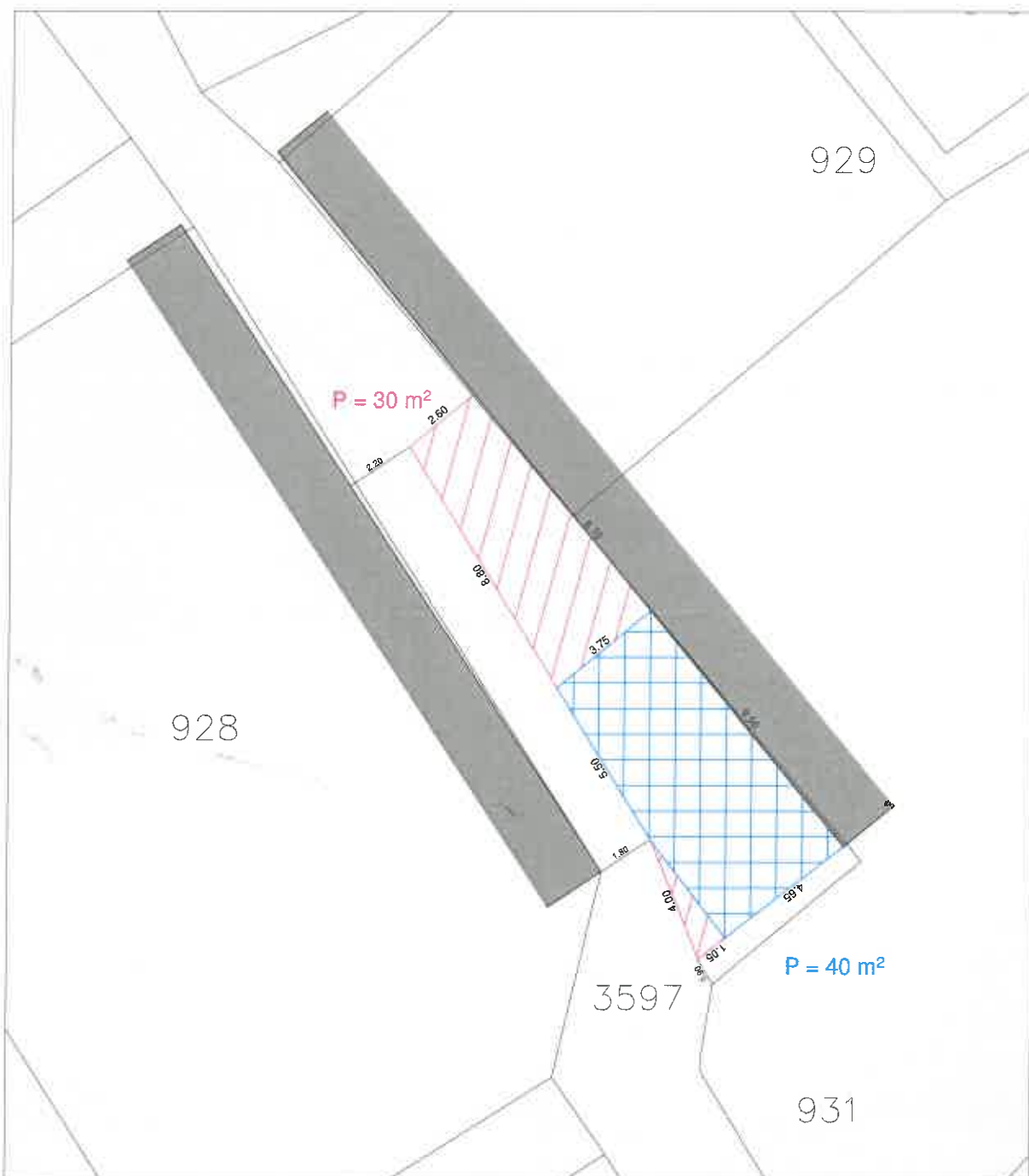
Katastarska čestica: 3597

Objekt: Restaurant "Za kantuni"

Adresa: Vladimira Gortana 25

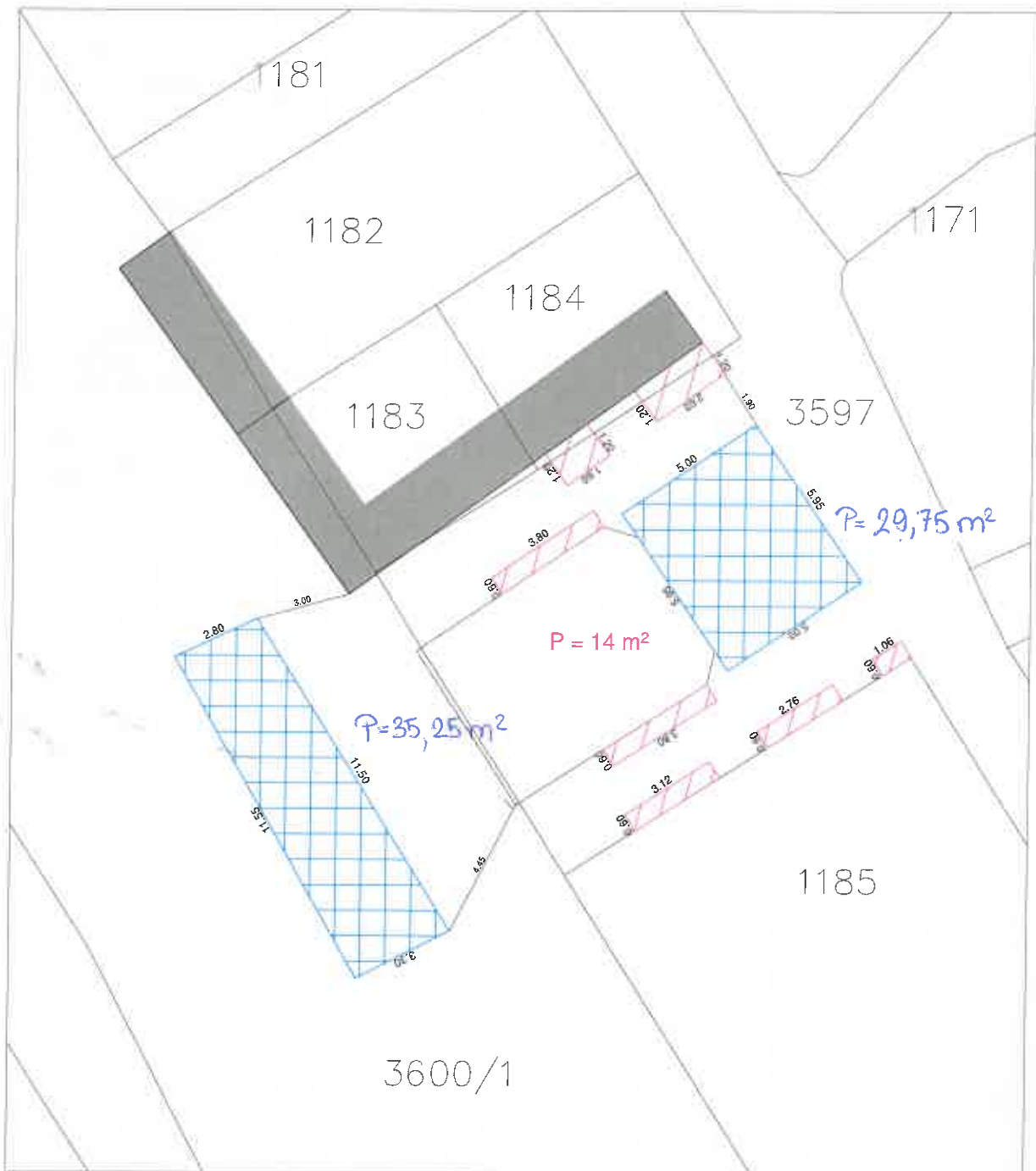


Površina pod terasom: 70m²



REPUBLIKA HRVATSKA
 ŽUPANIJA: PRIMORSKO-GORANSKA
 Katastarska općina: MALI LOŠINJ-GRAD (MB: 302384)
 Katastarska čestica: 3597 i 3600/1
 Objekt: Caffè bar "Triton"
 Adresa: Vladimira Gortana 8
 Vlasnik: Marko i Maja Balenović
Površina pod terasom: 79m²

I. ZONA 35,25 m²
 II. ZONA 29,75 m²
 14,00 m² } 43,75 m²



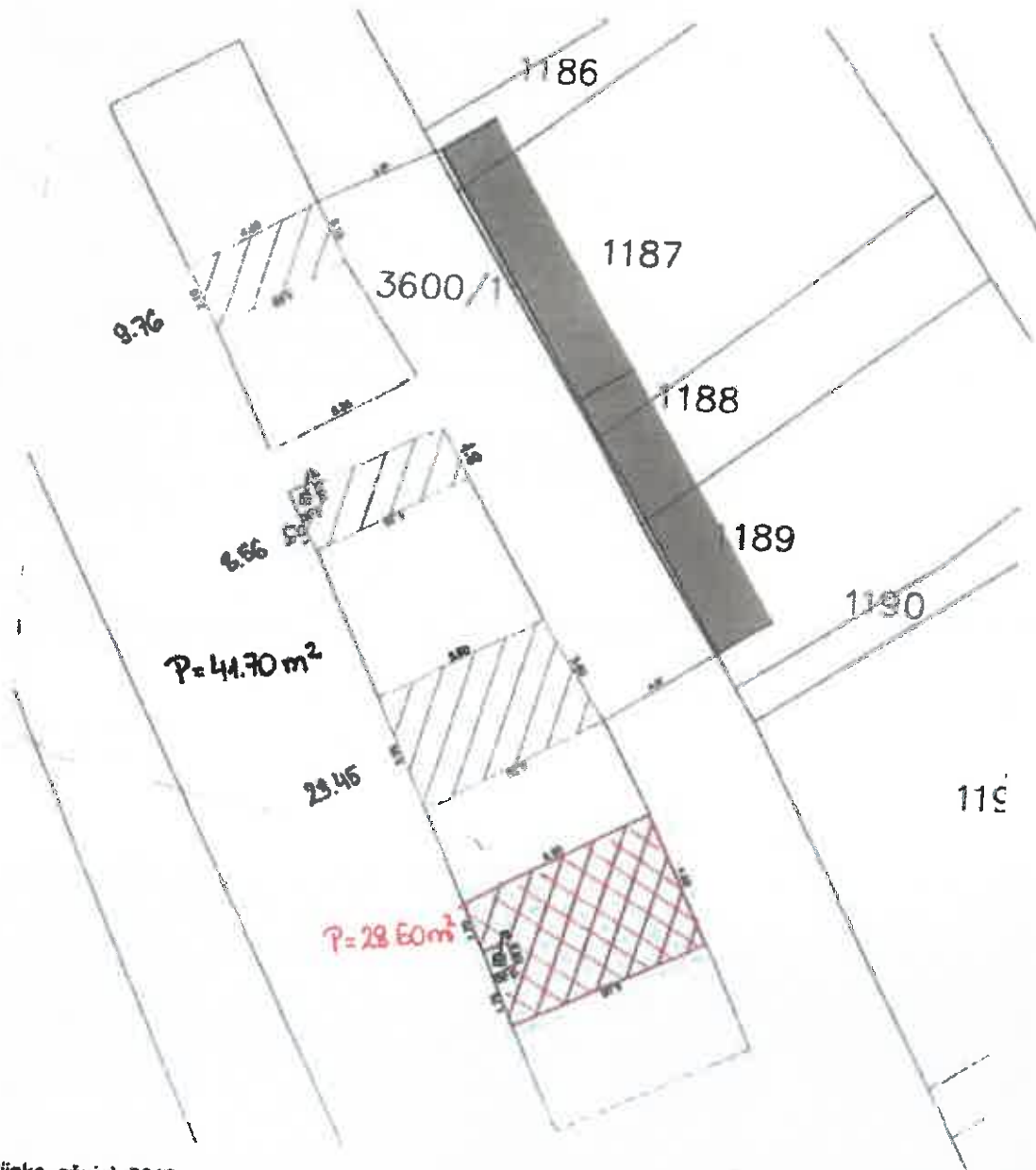


SNIMAK IZVEDENOG STANJA TERASA

1:200

REPUBLIKA HRVATSKA
 ŽUPANIJA: PRIMORSKO-GORANSKA
 Katastarska općina: MALI LOŠINJ-GRAD (MB: 302384)
 Katastarska čestica: 3600/1
 Objekt: Slastičarna "Mocca"
 Adresa: Riva lošinjskih kapetana 3

Površina pod terasom: 70.30 m²



Rijeka, ožujak 2018.

Ovlaštena osoba za stručno obavljanje
 geodetskih poslova:

Dražan Lenac, dipl. ing. geod.

REPUBLIKA HRVATSKA

ŽUPANIJA: PRIMORSKO-GORANSKA

Katastarska općina: MALI LOŠINJ-GRAD (MB: 302384)

Katastarska čestica: 3600/1

Objekt: Hotel "Apoksiomen"

Adresa: Riva lošinjskih kapetana 1

**Površina pod terasom: 103m²**



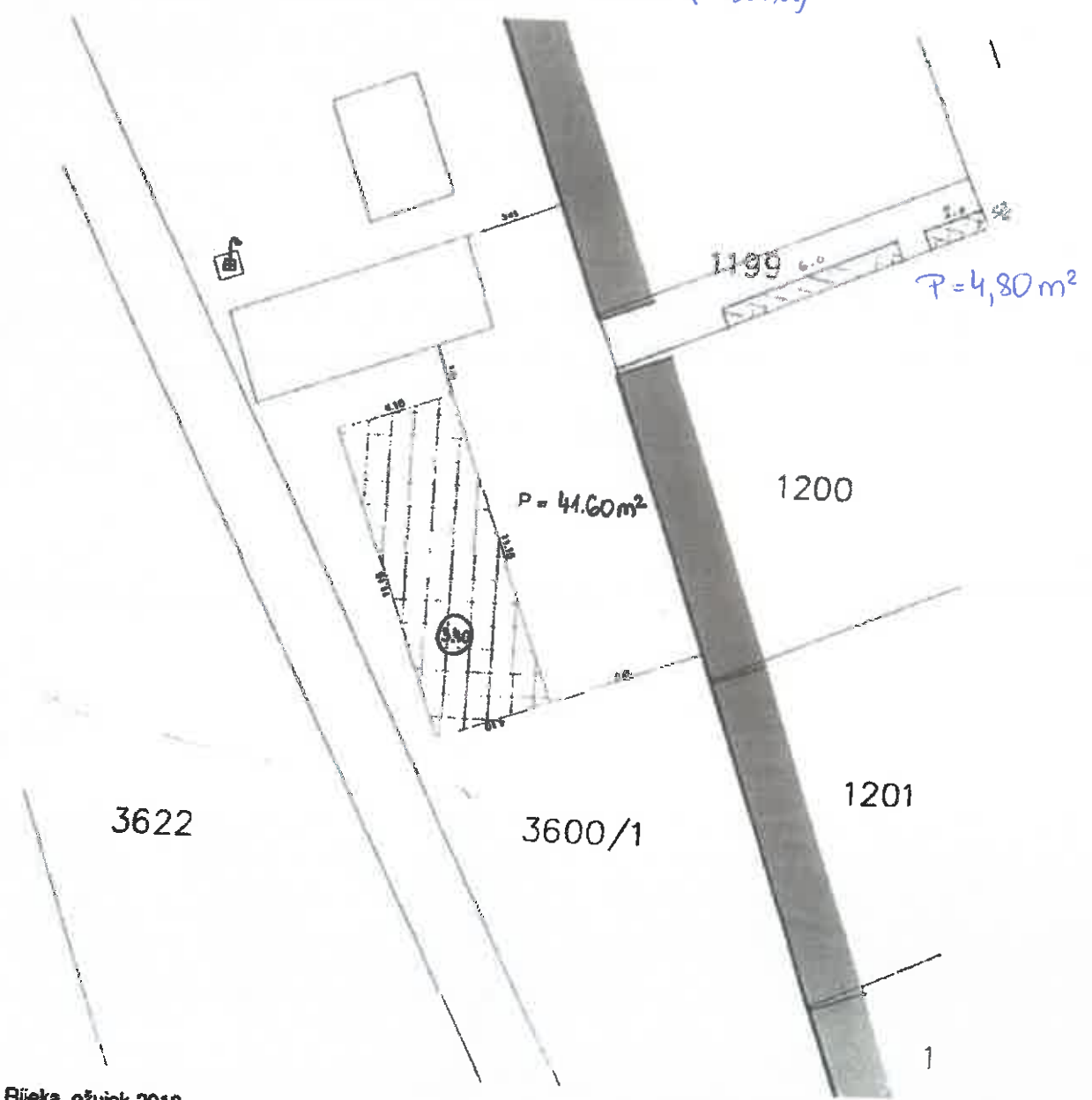
SNIMAK IZVEDENOG STANJA TERASA

1:200

REPUBLIKA HRVATSKA
 ŽUPANIJA: PRIMORSKO-GORANSKA
 Katastarska općina: MALI LOŠINJ-GRAD (MB: 302384)
 Katastarska čestica: 3600/1
 Objekt: Pečarjarnica "Delfin"
 Adresa: Vladimira Gortana 20



Površina pod terasom: $41,60\text{ m}^2$ (I. zona) + $4,80\text{ m}^2$ (II. zona)



Rijeka, ožujak 2018.

Ovlaštena osoba za stručno obavljanje
 geodetskih poslova:
 Dražen Lenac, dipl. ing. geod.

REPUBLIKA HRVATSKA

ŽUPANIJA: PRIMORSKO-GORANSKA

Katastarska općina: MALI LOŠINJ-GRAD (MB: 302384)

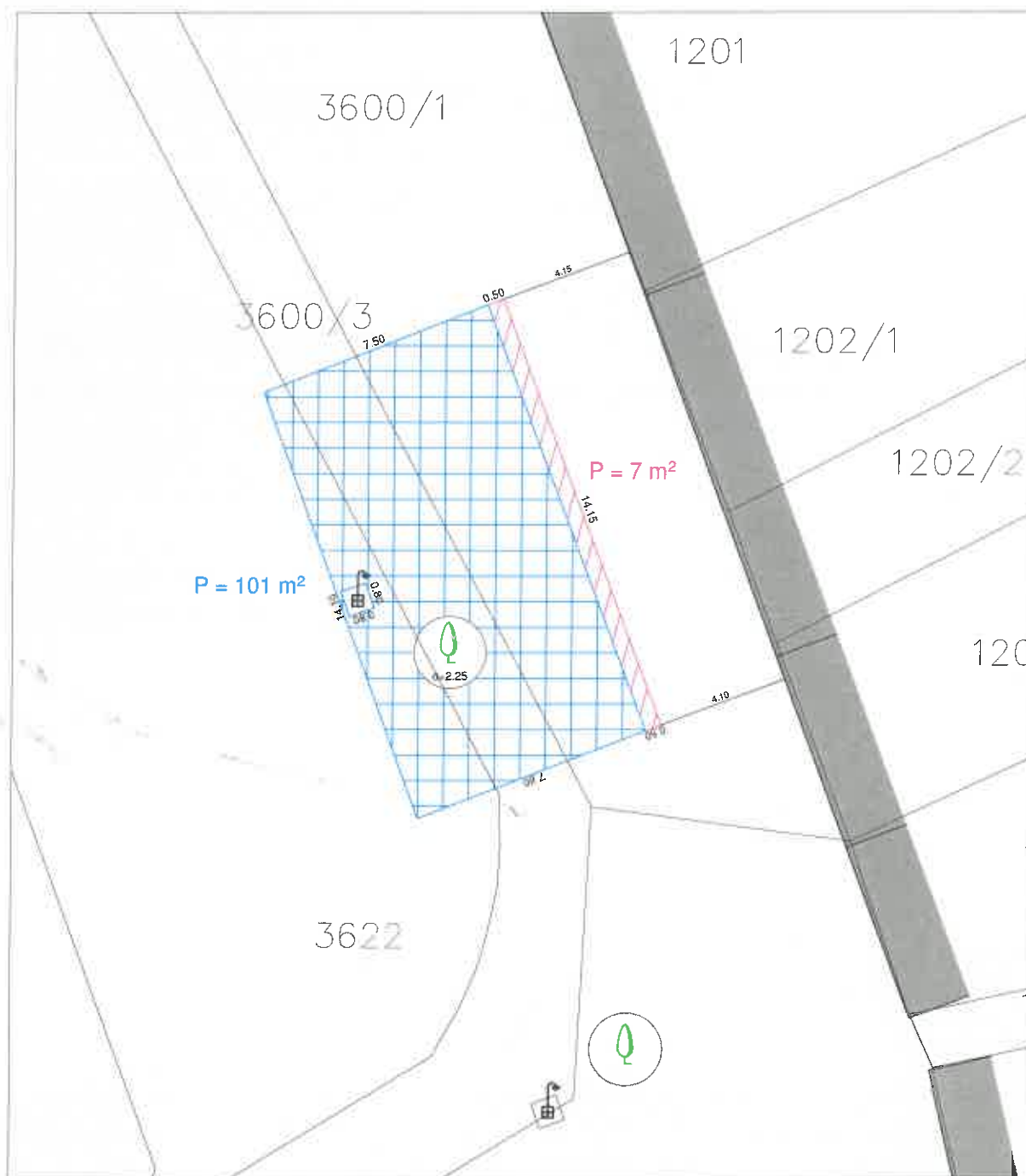
Katastarska čestica: 3600/1, 3600/3 i 3622

Objekt: Caffe bar-zdravljak "Fortuna"

Adresa: Vladimira Gortana 26



Površina pod terasom: 108m²



REPUBLIKA HRVATSKA

ŽUPANIJA: PRIMORSKO-GORANSKA

Katastarska općina: MALI LOŠINJ-GRAD (MB: 302384)

Katastarska čestica: 1700 i 3600/3

Objekt: Zalogajnica "Sidro"

Adresa: Vladimira Gortana 59

Vlasnik:

Površina pod terasom: 42m² (1. zona) + 2,10 m² (II. zona)
 (3,50 × 0,60 = 2,10 m²)



REPUBLIKA HRVATSKA
 ŽUPANIJA: PRIMORSKO-GORANSKA
 Katastarska općina: MALI LOŠINJ-GRAD (MB: 302384)
 Katastarska čestica: 1700
 Objekt: Pub "Deveron"
 Adresa: Vladimira Gortana 32



Površina pod terasom: $108,11 \text{ m}^2 - 0,64 \text{ kandelabar} = 107,47 \text{ m}^2$



Rijeka, ožujak 2018.

Ovlaštena osoba za stručno obavljanje
 geodetskih poslova:

Dražen Lenac, dipl. ing. geod.

REPUBLIKA HRVATSKA

ŽUPANIJA: PRIMORSKO-GORANSKA

Katastarska općina: MALI LOŠINJ-GRAD (MB: 302384)

Katastarska čestica: 1700

Objekt: Caffè bar "Lussin"

Adresa: Vladimira Gortana 34

Vlasnik:

Površina pod terasom: 62m²



REPUBLIKA HRVATSKA

ŽUPANIJA: PRIMORSKO-GORANSKA

Katastarska općina: MALI LOŠINJ-GRAD (MB: 302384)

Katastarska čestica: 1700

Objekt: Caffè bar "Bella vista"

Adresa: Trg Republike Hrvatske 1



Površina pod terasom: 49m²



REPUBLIKA HRVATSKA

ŽUPANIJA: PRIMORSKO-GORANSKA

Katastarska općina: MALI LOŠINJ-GRAD (MB: 302384)

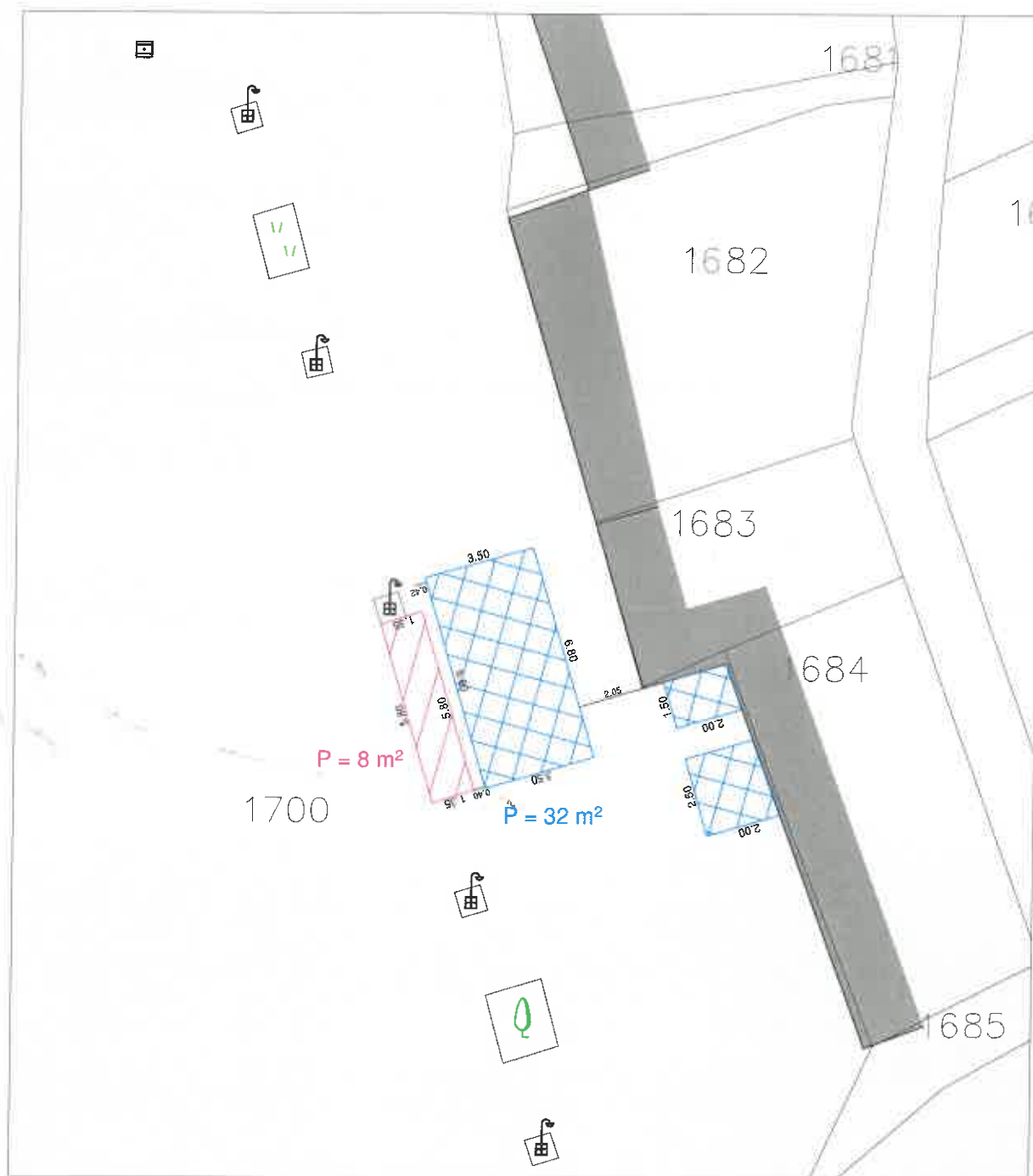
Katastarska čestica: 1700

Objekt: Fast food "Piccolo paradiso"

Adresa: Trg Republike Hrvatske 2



Površina pod terasom: 40 m²



REPUBLIKA HRVATSKA

ŽUPANIJA: PRIMORSKO-GORANSKA

Katastarska općina: MALI LOŠINJ-GRAD (MB: 302384)

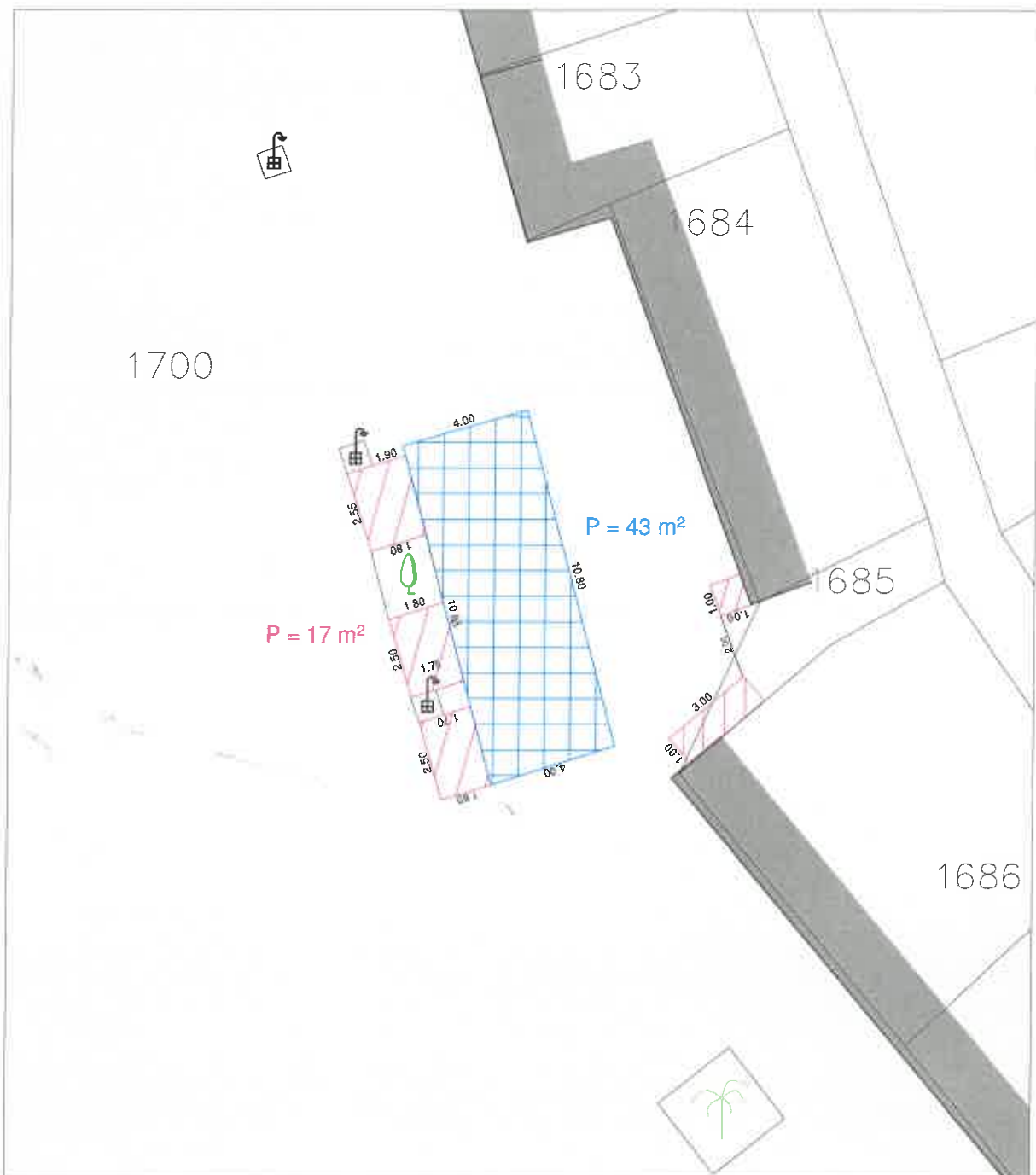
Katastarska čestica: 1700

Objekt: Caffè bar "Bueno"

Adresa: Vladimira Gortana 85



Površina pod terasom: 60 m²



REPUBLIKA HRVATSKA

ŽUPANIJA: PRIMORSKO-GORANSKA

Katastarska općina: MALI LOŠINJ-GRAD (MB: 302384)

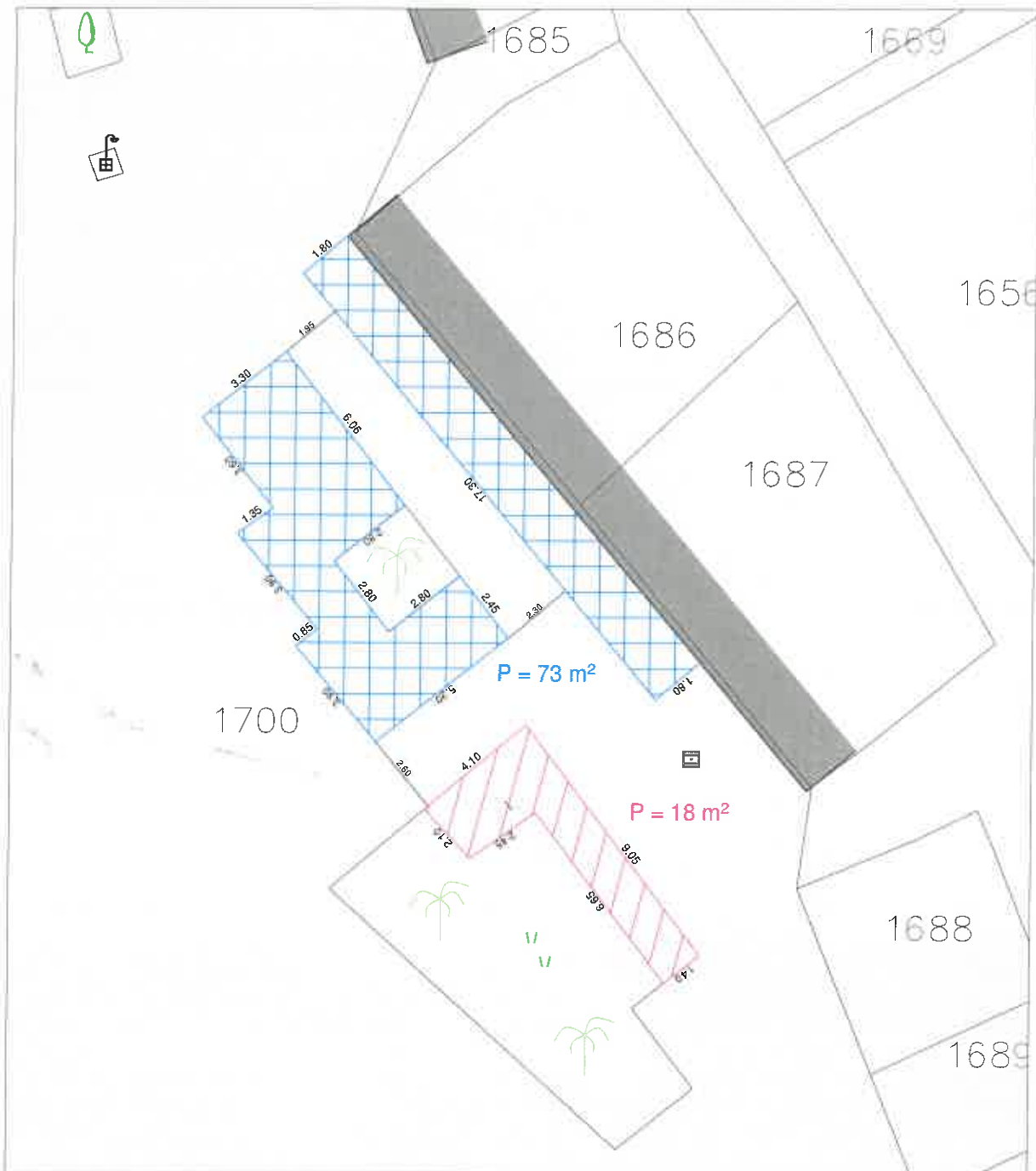
Katastarska čestica: 1700

Objekt: Caffè bar "Moby dick"

Adresa: Vladimira Gortana 38



Površina pod terasom: 91 m²



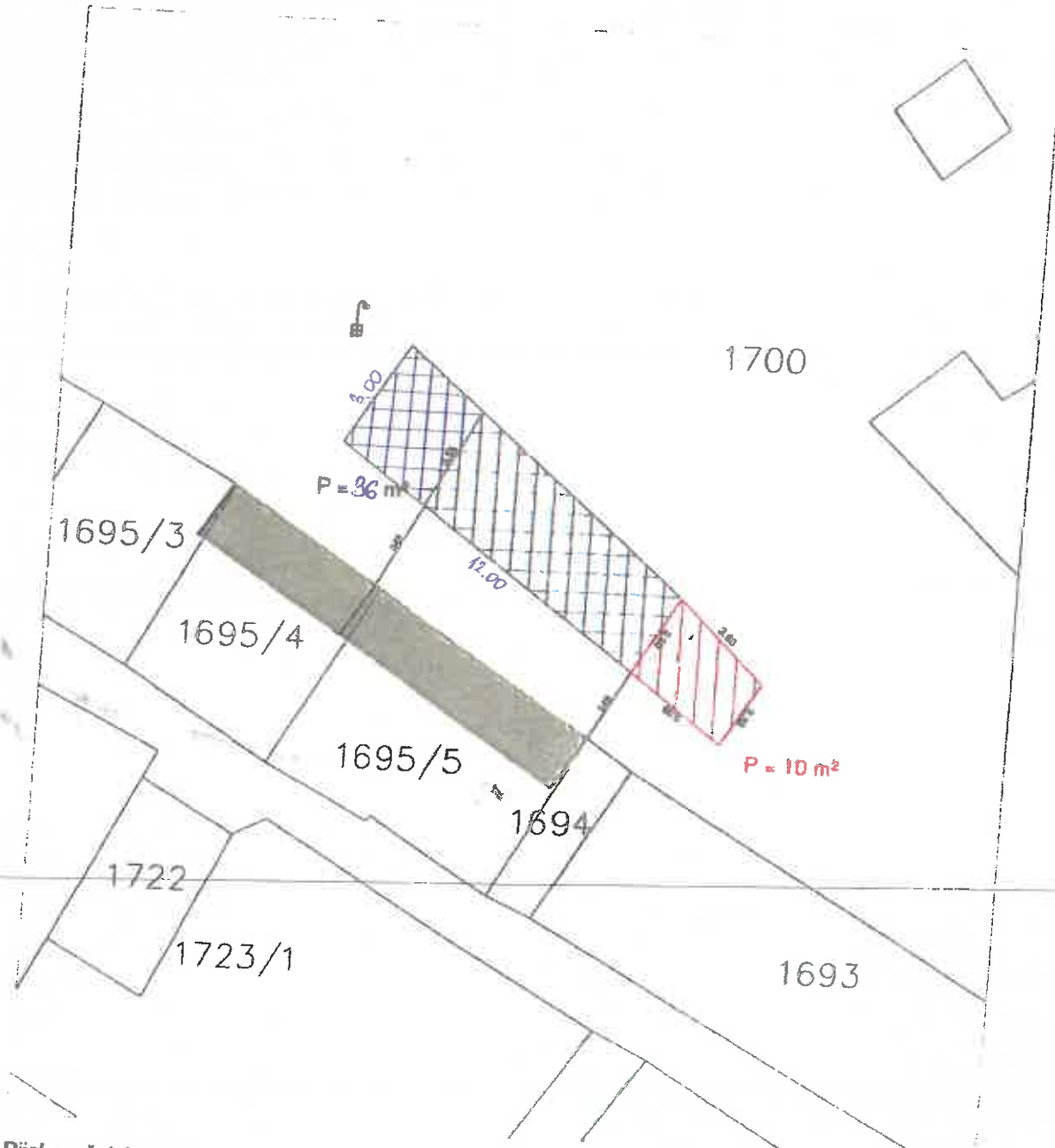


SNIMAK IZVEDENOG STANJA TERASA

1:200

REPUBLIKA HRVATSKA
ŽUPANIJA: PRIMORSKO-GORANSKA
Katastarska općina: MALI LOŠINJ-GRAD (MB: 302384)
Katastarska čestica: 1700
Objekt: Sport bar "Balun"
Adresa: G. Garibaldi 11

Površina pod terasom: 46 m²



Rijeka, ožujak 2018.

Ovlaštena osoba za stručno obavljanje
geodetskih poslova:
Dražen Lenac, dipl. ing. geod.

REPUBLIKA HRVATSKA

ŽUPANIJA: PRIMORSKO-GORANSKA

Katastarska općina: MALI LOŠINJ-GRAD (MB: 302384)

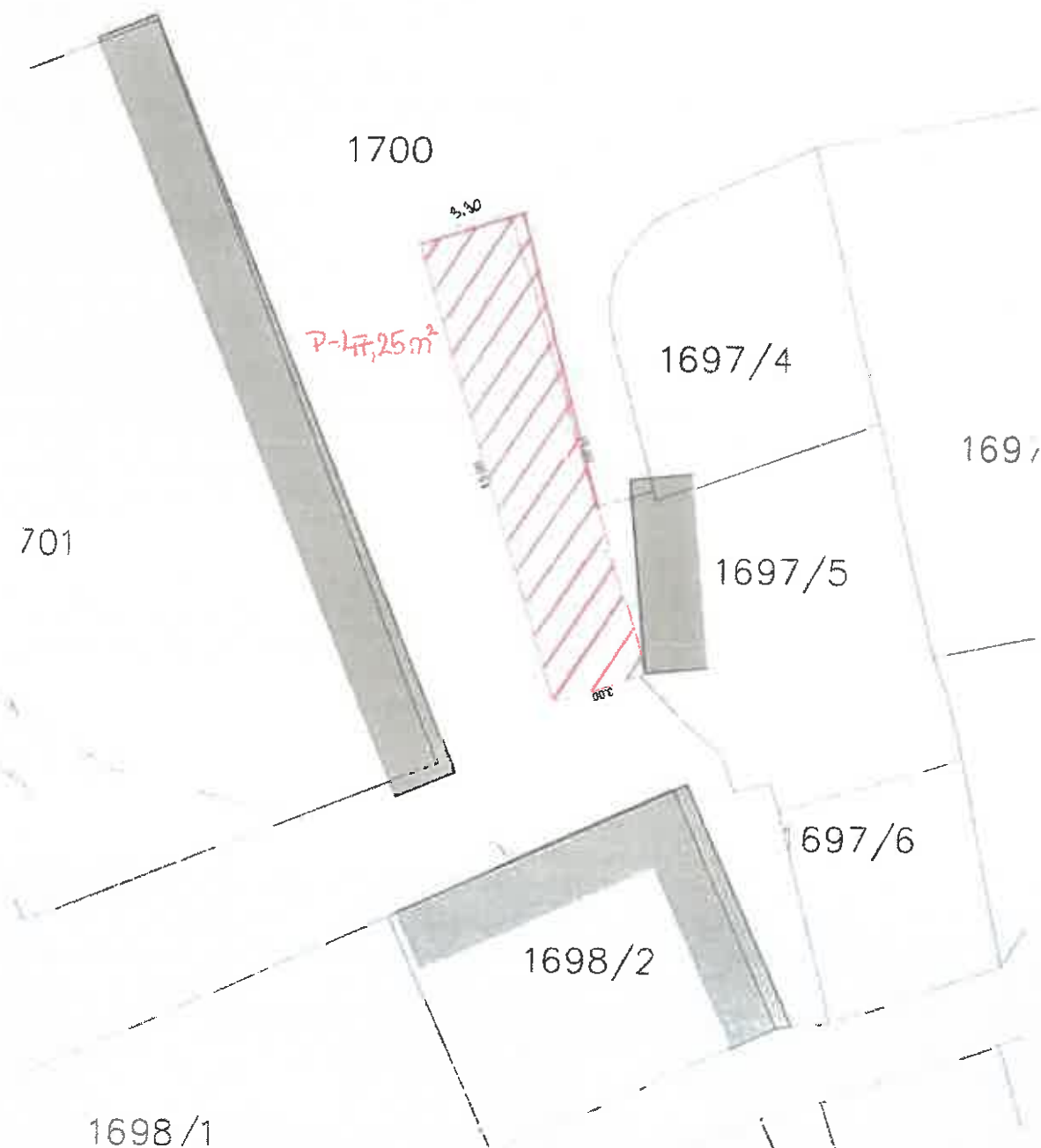
Katastarska čestica: 1700

Objekt: "Kefi&Hook"

Adresa: Trg žrtava fašizma 2



Površina pod terasom: 47,25 m²



Rijeka, ožujak 2018.

Ovlaštena osoba za stručno obavljanje
geodetskih poslova:

Dražen Lenac, dipl. ing. geod.

REPUBLIKA HRVATSKA
 ŽUPANIJA: PRIMORSKO-GORANSKA
 Katastarska općina: MALI LOŠINJ-GRAD (MB: 302384)
 Katastarska čestica: 1700
 Objekt: *Caffe bar "VDICA"*
 Adresa: *Trg žrtava fašizma 4*

$$\begin{aligned} 2.0 \times 13.50 &= 27.00 \text{ m}^2 \\ 1.4 + 2.3 + 3.4 &= 7.10 \text{ m}^2 \end{aligned} \left. \vphantom{\begin{aligned} 2.0 \times 13.50 \\ 1.4 + 2.3 + 3.4 \end{aligned}} \right\} 34.10 \text{ m}^2$$

Površina pod terasom: *34.10 m²*



Rijeka, ožujak 2018.

Ovlaštena osoba za stručno obavljanje
 geodetskih poslova:

Dražen Lenac, dipl. ing. geod.

REPUBLIKA HRVATSKA

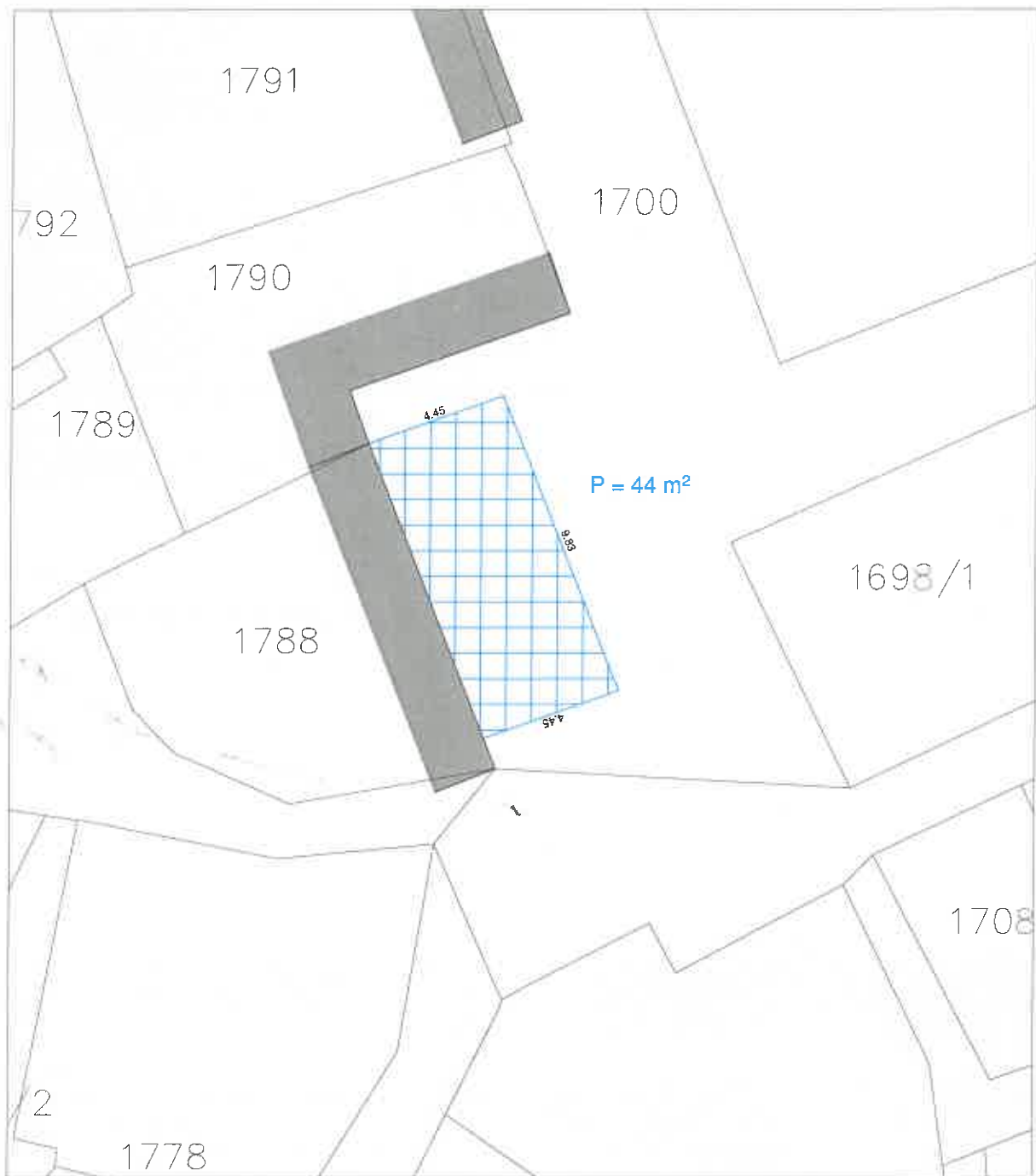
ŽUPANIJA: PRIMORSKO-GORANSKA

Katastarska općina: MALI LOŠINJ-GRAD (MB: 302384)

Katastarska čestica: 1700

Objekt: Konoba "Bukaleta"

Adresa: Del Conte Giovanni 9

**Površina pod terasom: 44m²**



SNIMAK IZVEDENOG STANJA TERASA

1:200

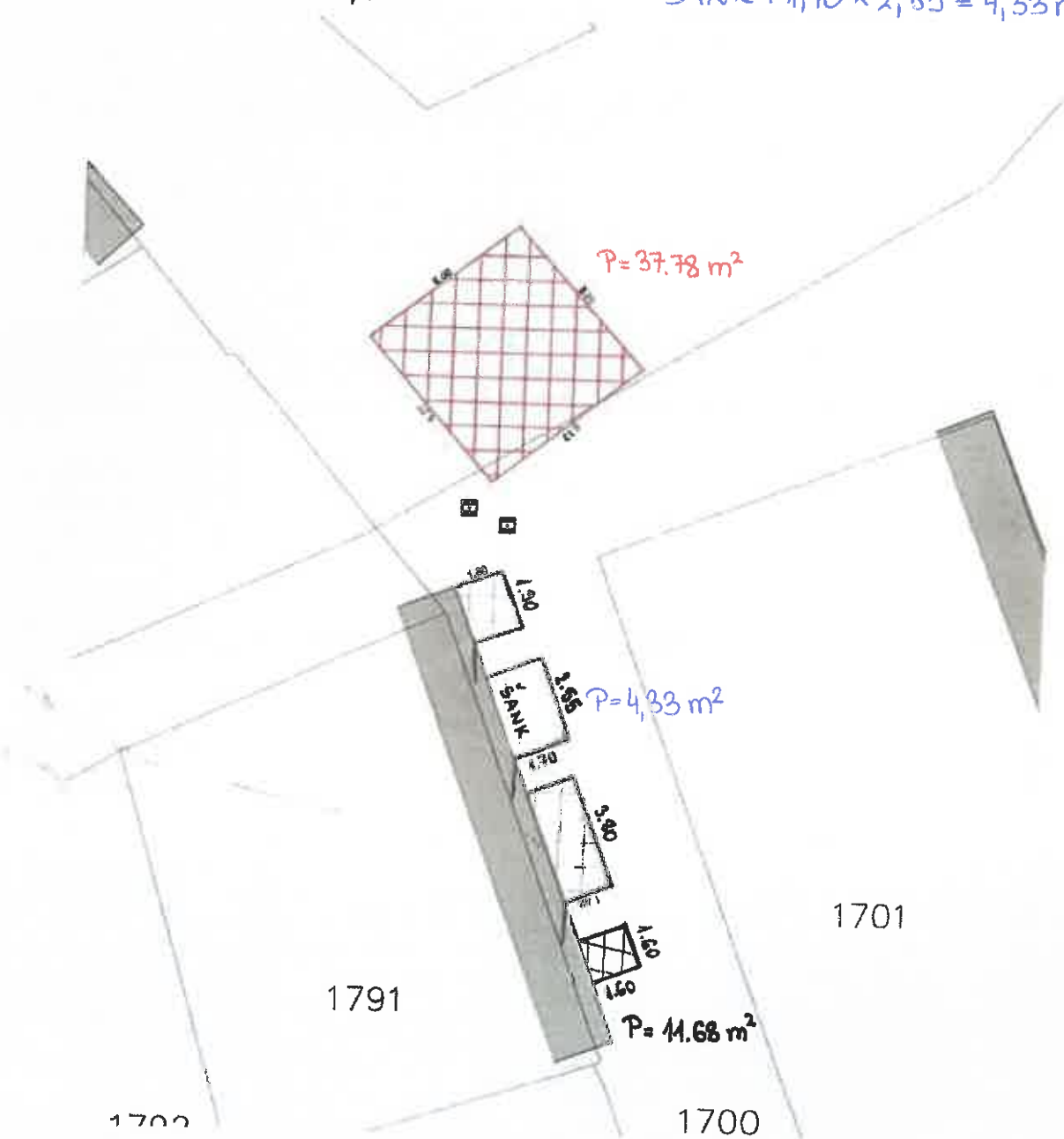
REPUBLIKA HRVATSKA
 ŽUPANIJA: PRIMORSKO-GORANSKA
 Katastarska općina: MALI LOŠINJ-GRAD (MB: 302384)
 Katastarska čestica: 3601/1 i 1700
 Objekt: Wine & champagne bar "Augusta"
 Adresa: Trg žrtava fašizma 8

$$\frac{6.27 + 6.20}{2} \times \frac{6.13 + 6.00}{2} = 37.78 \text{ m}^2$$

$$\left. \begin{aligned} 1.90 \times 1.60 &= 3.04 \\ 3.80 \times 1.60 &= 6.08 \\ 1.60 \times 1.60 &= 2.56 \end{aligned} \right\} 11.68 \text{ m}^2$$

$$\text{SANK} : 1,70 \times 2,55 = 4,33 \text{ m}^2$$

Površina pod terasom: 49,46 m²



Rijeka, ožujak 2018.

Ovlaštena osoba za stručno obavljanje geodetskih poslova:

Dražan Lenac, dipl. ing. geod.

1:200

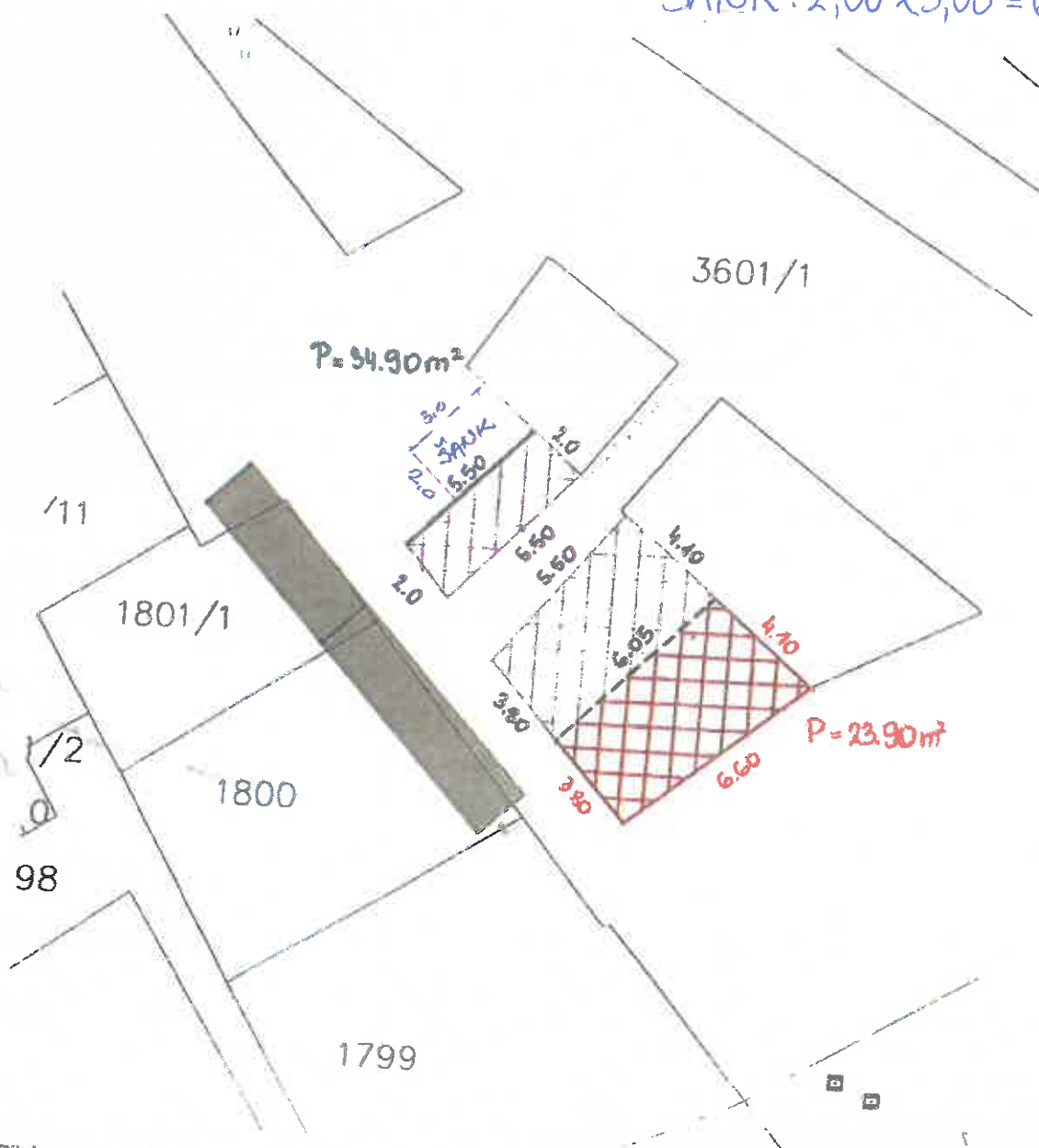
REPUBLIKA HRVATSKA
ŽUPANIJA: PRIMORSKO-GORANSKA
Katastarska općina: MALI LOŠINJ-GRAD (MB: 302384)
Katastarska čestica: 3601/1
Objekt: Caffe bar "Priko"
Adresa: Priko 2

34.90 m^2
 $+ 23.90 \text{ m}^2$

 58.80 m^2

Površina pod terasom: 58.80 m^2

SANK: $2,00 \times 3,00 = 6,00 \text{ m}^2$



Rijeka, ožujak 2018.

Ovlaštena osoba za stručno obavljanje
geodetskih poslova:
Dražen Lenac, dipl. ing. geod.

REPUBLIKA HRVATSKA

ŽUPANIJA: PRIMORSKO-GORANSKA

Katastarska općina: MALI LOŠINJ-GRAD (MB: 302384)

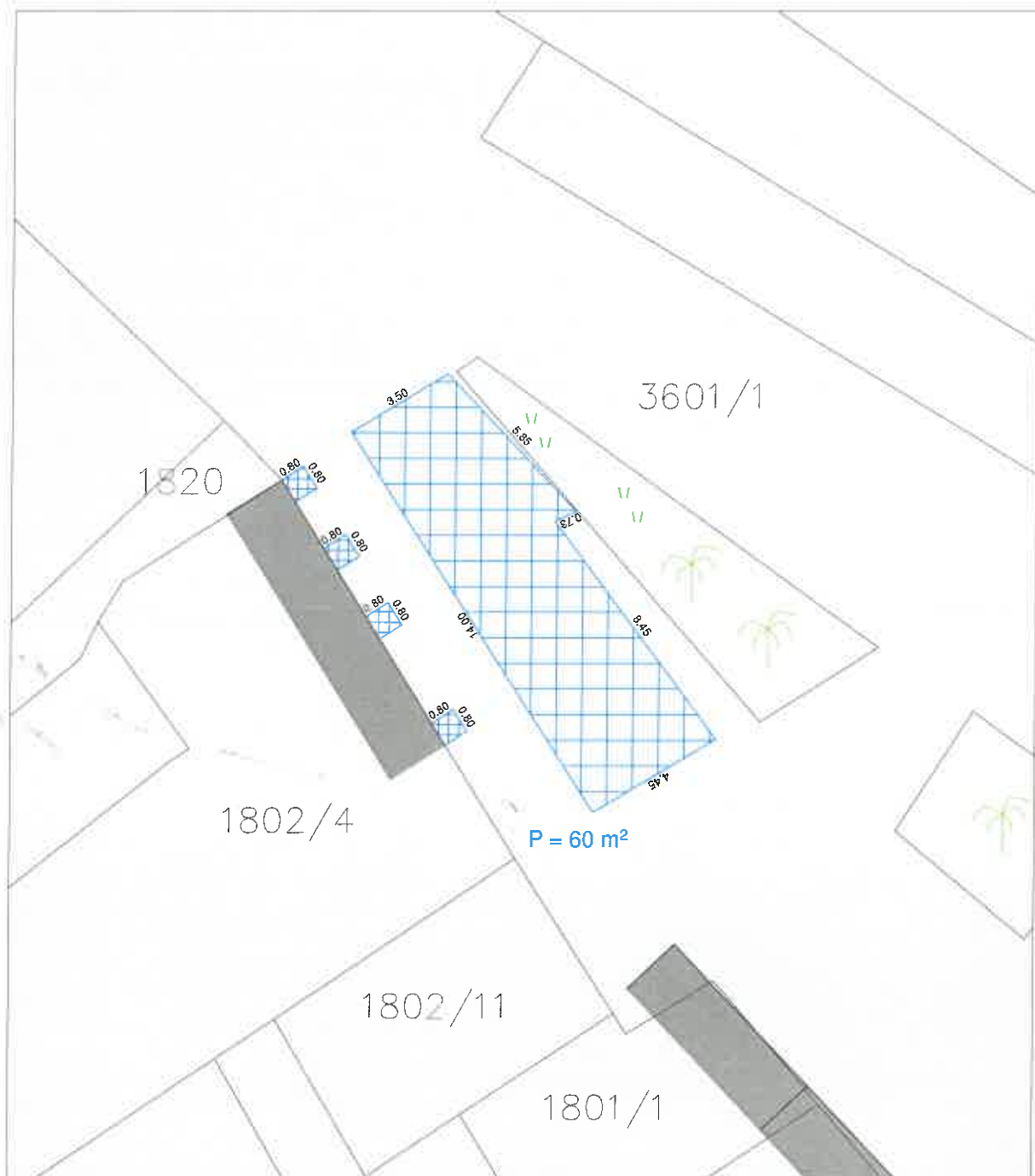
Katastarska čestica: 3601/1

Objekt: Caffe bar - night bar "Bulldog"

Adresa: Priko 5



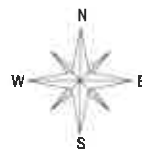
Površina pod terasom: 60m²





Progeo d.o.o. Rijeka
Drage Šćitara 34, 51000 Rijeka
Tel./Faks +385 51 490 703
E-mail: progeo@progeo.hr
www.progeo.hr

IBAN HR9324020061100595177
OIB 90772684213



REPUBLIKA HRVATSKA
ŽUPANIJA: PRIMORSKO-GORANSKA
Katastarska općina: MALI LOŠINJ - GRAD (MB: 302384)
Katastarska čestica: 3601/1
Zona: II
Objekt: Bistro slastičarnica "HONEY"
Adresa: Mali Lošinj, Priko 26

KORIŠTENJE JAVNE POVRŠINE ZA POSTAVU STOLOVA I STOLICA

SNIMAK IZVEDENOG STANJA S PRIKAZOM NA KATASTARSKOM PLANU

Mjerilo 1:250

Površina pod terasom: 23.3 m² (produžuje
se 0.60 m za rasvjetni stup)



Izradio:
Vatroslav Skender, dipl.ing.geod.
Rijeka, travanj 2022. godine

Odgovorna osoba za obavljanje stručnih
geodetskih poslova:
Vatroslav Skender, dipl.ing.geod.

REPUBLIKA HRVATSKA

ŽUPANIJA: PRIMORSKO-GORANSKA

Katastarska općina: MALI LOŠINJ-GRAD (MB: 302384)

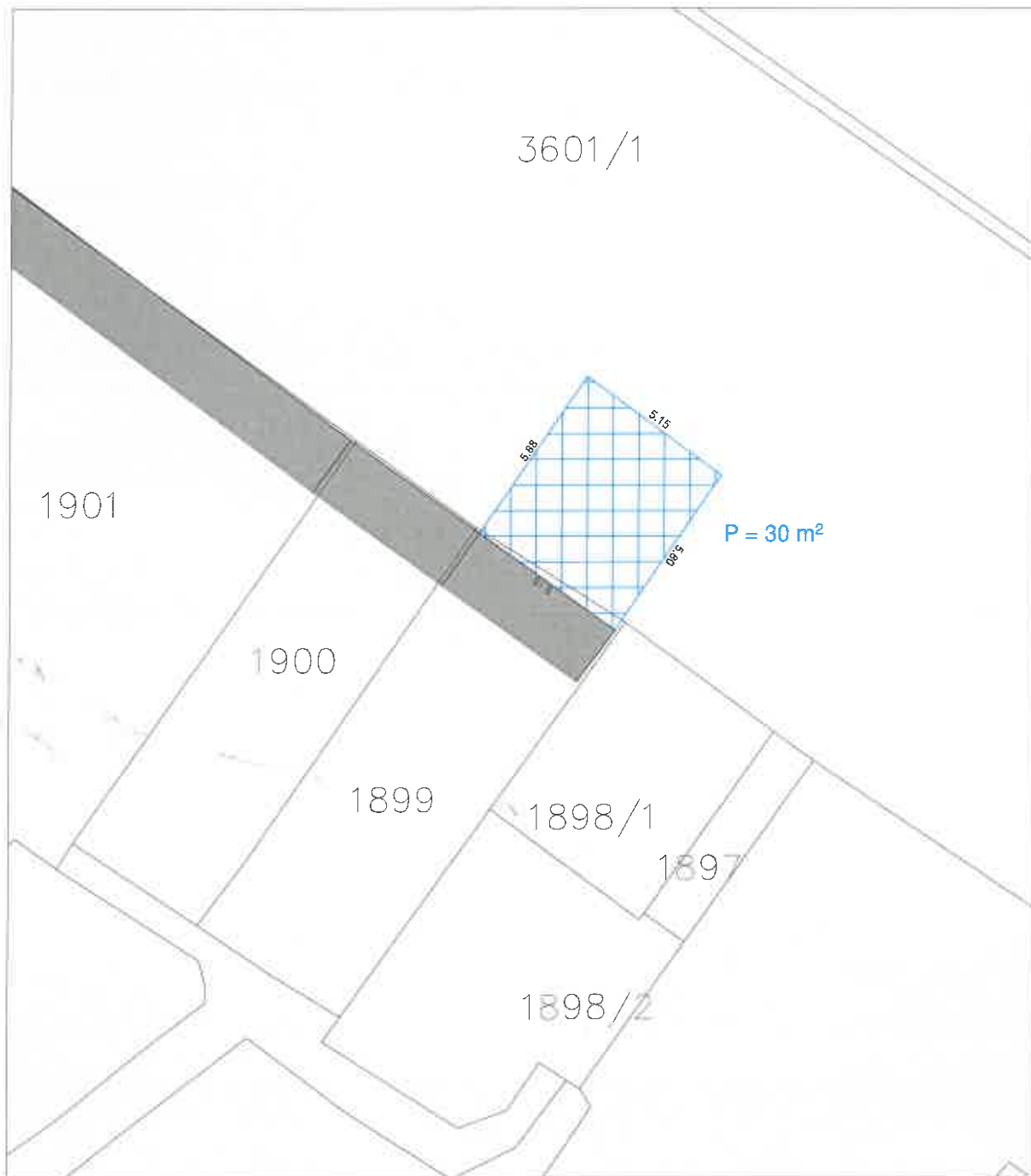
Katastarska čestica: 3601/1

Objekt: "Koralj"

Adresa: Priko 52



Površina pod terasom: 30m²



Rijeka, ožujak 2018.

Ovlaštena osoba za stručno obavljanje
geodetskih poslova:

Dražan Lenac, dipl. ing. geod.

REPUBLIKA HRVATSKA

ŽUPANIJA: PRIMORSKO-GORANSKA

Katastarska općina: MALI LOŠINJ-GRAD (MB: 302384)

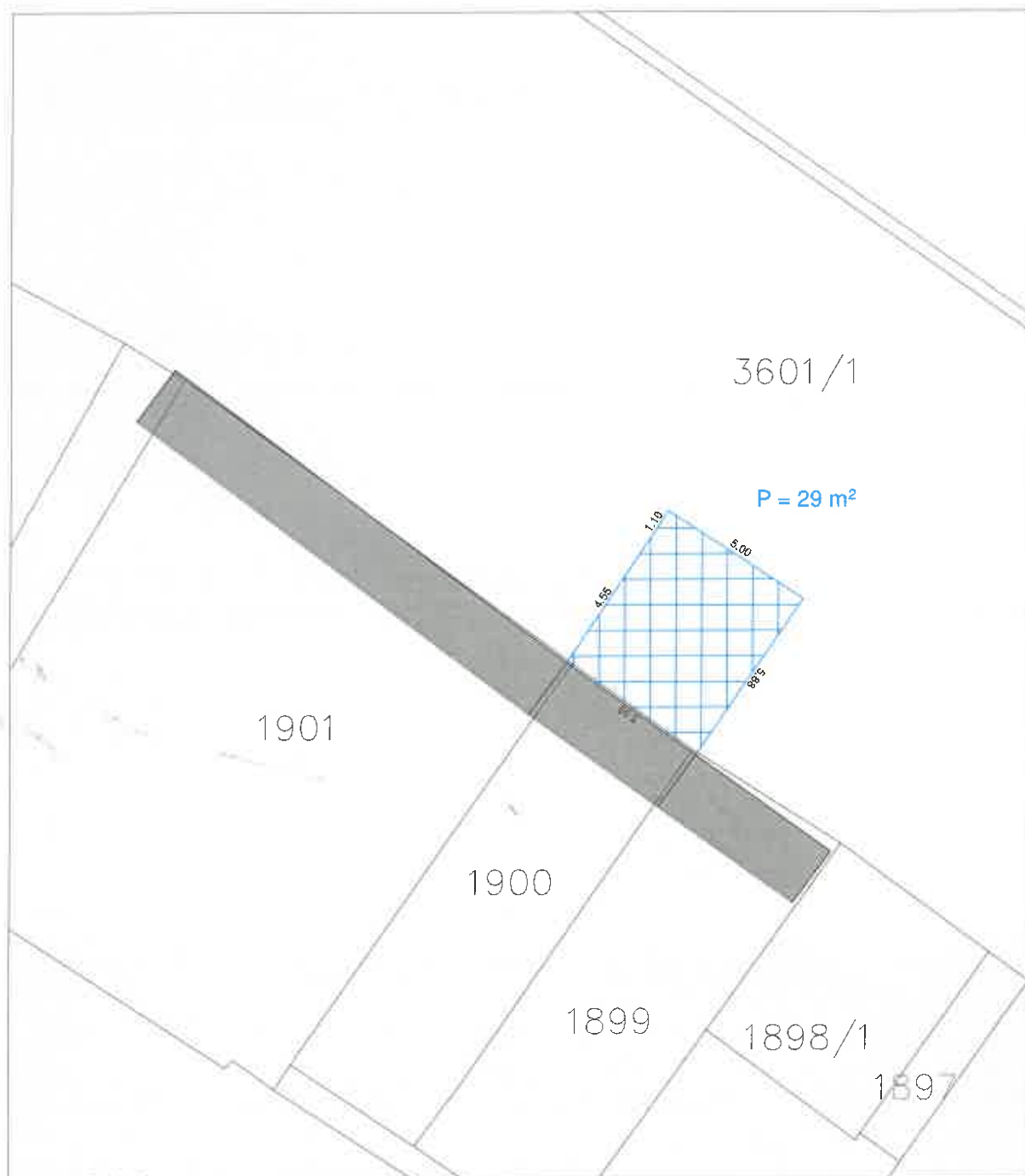
Katastarska čestica: 3601/1

Objekt: Buffet - pizzeria "Galeb"

Adresa: Priko 53



Površina pod terasom: 29m²



REPUBLIKA HRVATSKA

ŽUPANIJA: PRIMORSKO-GORANSKA

Katastarska općina: MALI LOŠINJ-GRAD (MB: 302384)

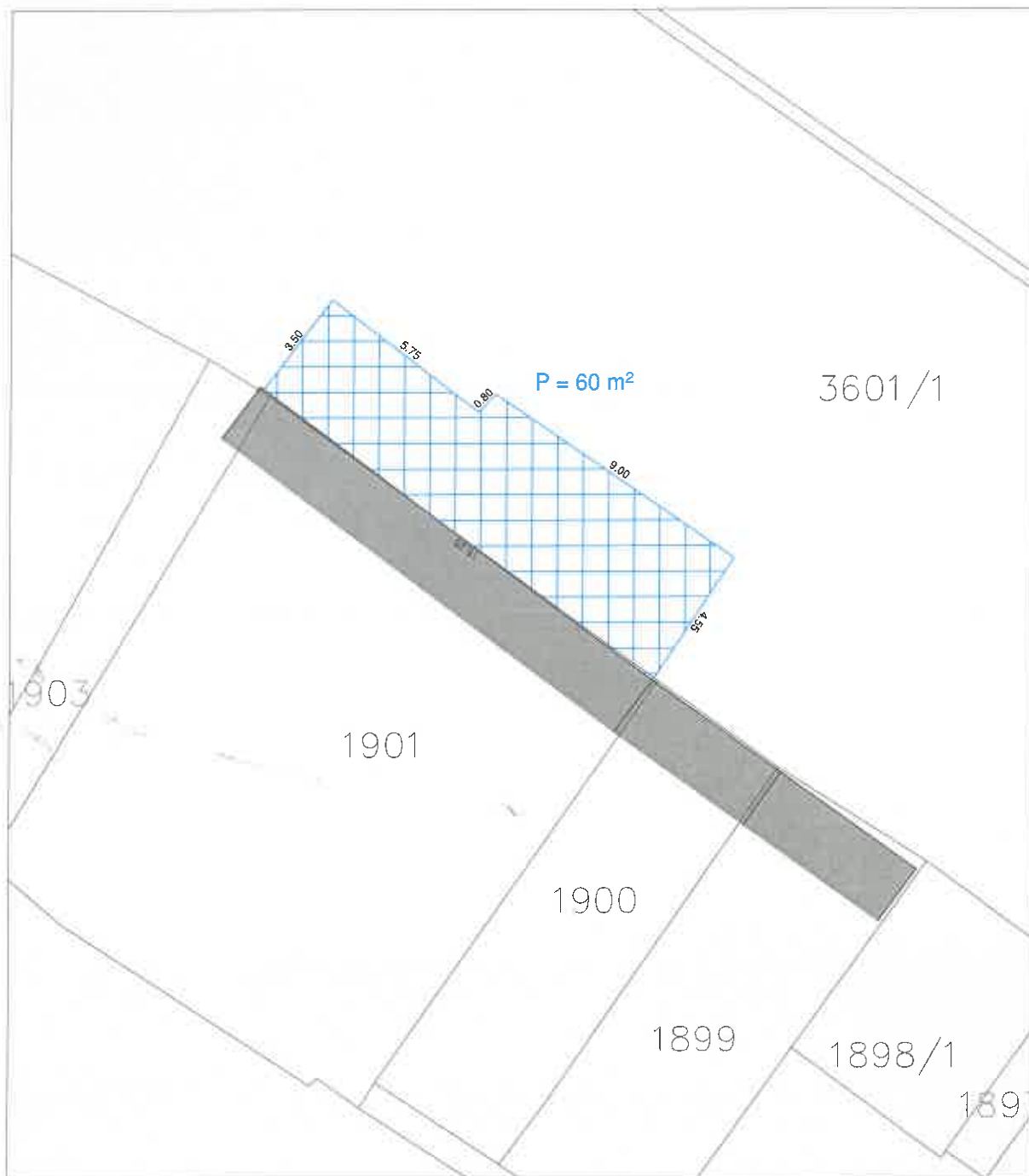
Katastarska čestica: 3601/1

Objekt: Restoran "Noštromo"

Adresa: Priko 54



Površina pod terasom: 60m²



REPUBLIKA HRVATSKA

ŽUPANIJA: PRIMORSKO-GORANSKA

Katastarska općina: MALI LOŠINJ-GRAD (MB: 302384)

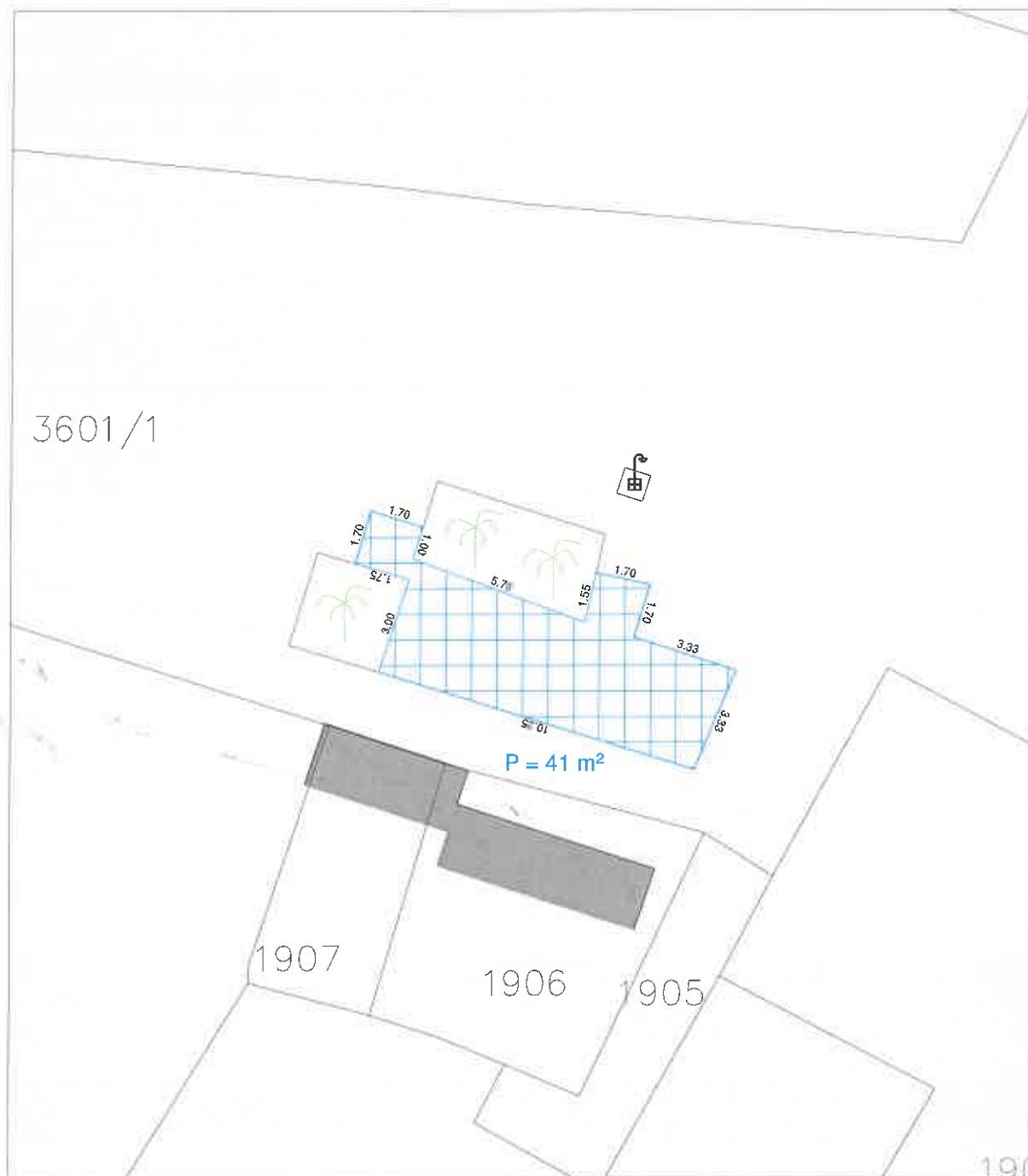
Katastarska čestica: 3601/1

Objekt: Caffè bar "Honey III"

Adresa: Priko 57



Površina pod terasom: 41m²



REPUBLIKA HRVATSKA

ŽUPANIJA: PRIMORSKO-GORANSKA

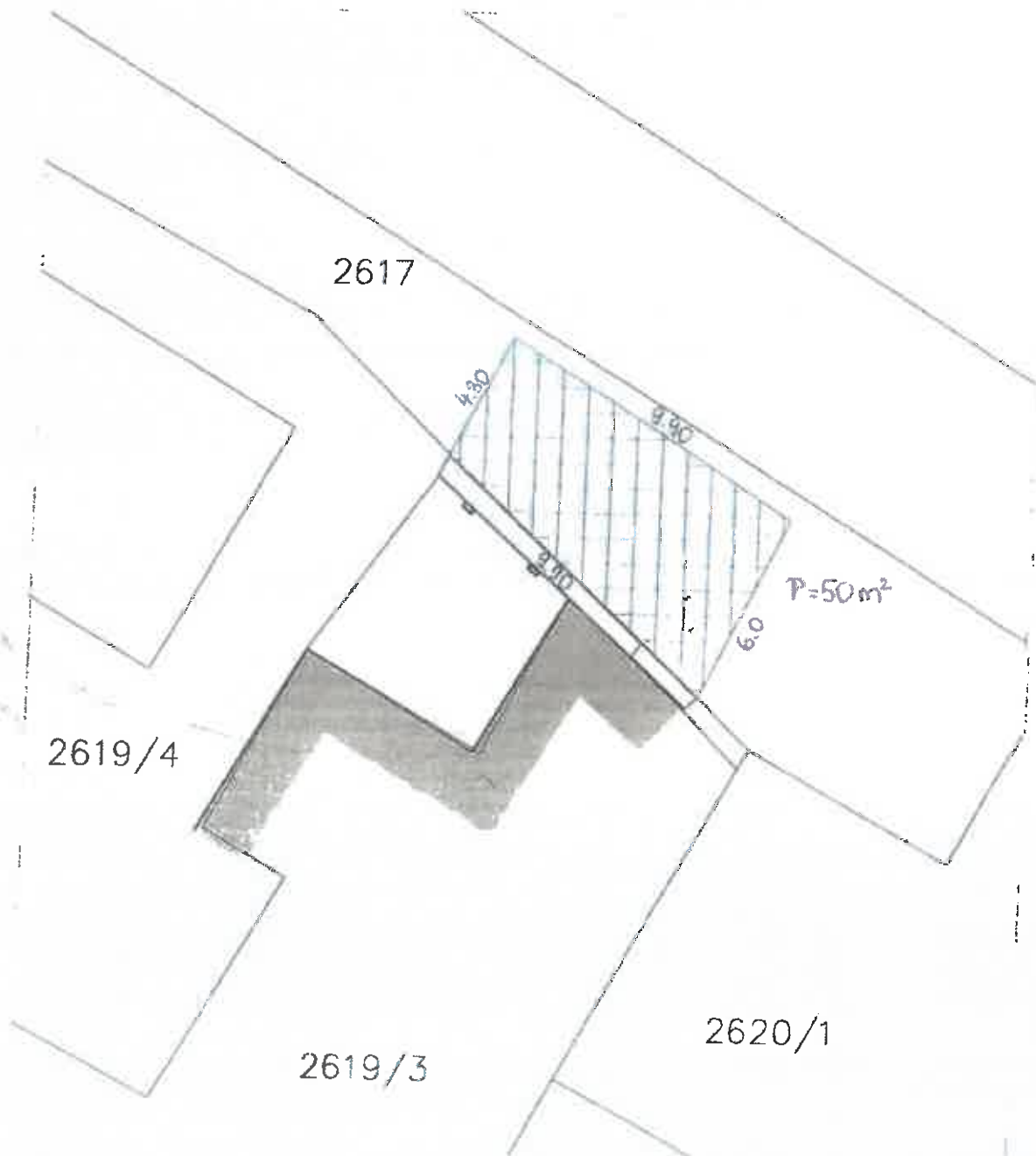
Katastarska općina: MALI LOŠINJ-GRAD (MB: 302384)

Katastarska čestica: 2617

Objekt: *Restoran "Grill Toro"*

Adresa: *Braće Vidulića 40/1*

Površina pod terasom: 50 m²



Rijeka, svibanj 2018.

Ovlaštena osoba za stručno obavljanje
geodetskih poslova:

Dražan Lenac, dipl. ing. geod.

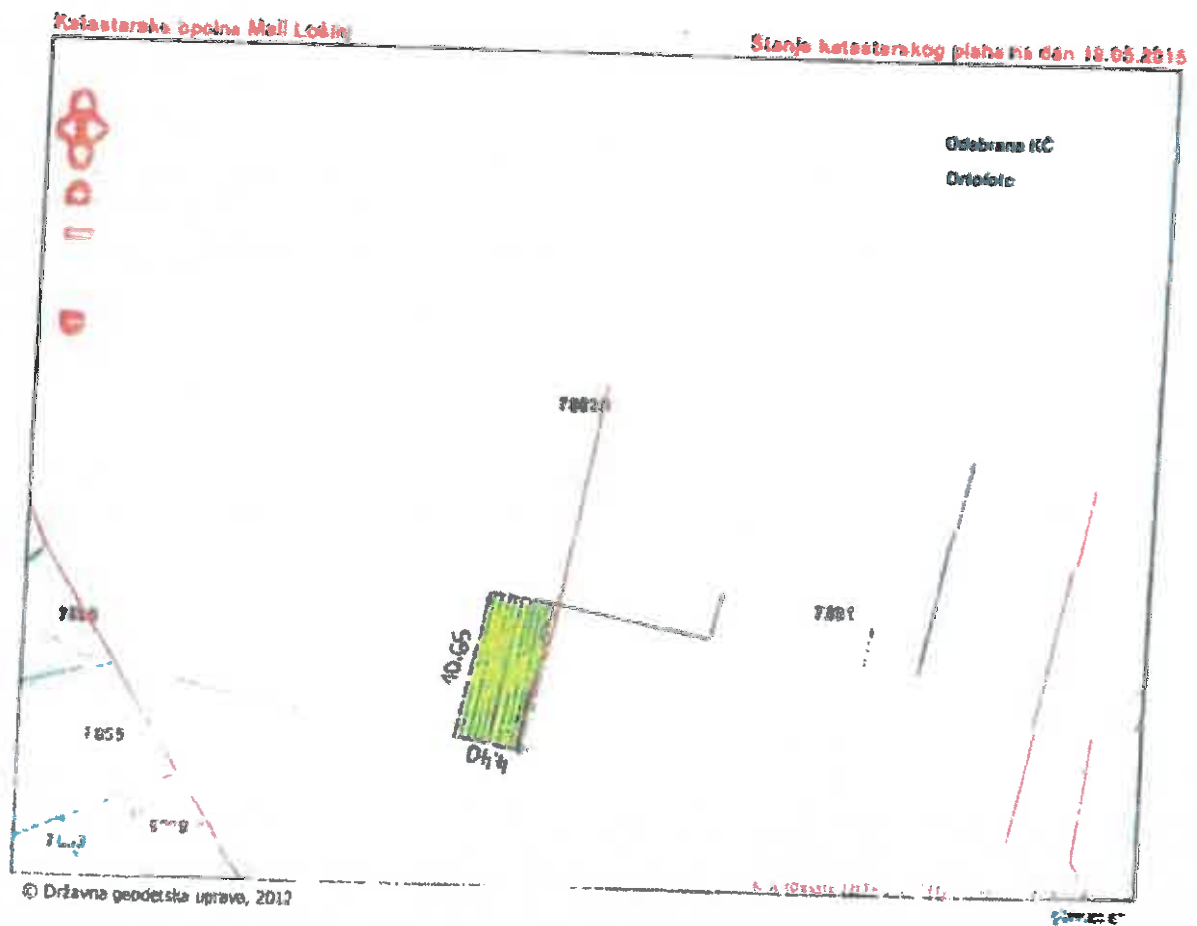
KORIŠTENJE JAVNE POVRŠINE ZA POSTAVU STOLOVA I STOLICA

TERASA BROJ

k.o -Mali Lošinj
dio č.zem 7882/3
Zona: IV
P = 46,86 m²
Objekt

$$10.65 \times 4.40 = 46.86 \text{ m}^2$$

Vlasnik:



REPUBLIKA HRVATSKA

ŽUPANIJA: PRIMORSKO-GORANSKA

Katastarska općina: MALI LOŠINJ-GRAD (MB: 302384)

Katastarska čestica: 3541/1

Objekt: "Porto"

Adresa: *Sveti Martin 35***Površina pod terasom: 75m²**

Rijeka, svibanj 2018.

Ovlaštena osoba za stručno obavljanje
geodetskih poslova:

Dražen Lenac, dipl. ing. geod.

REPUBLIKA HRVATSKA

ŽUPANIJA: PRIMORSKO-GORANSKA

Katastarska općina: MALI LOŠINJ-GRAD (MB: 302384)

Katastarska čestica: 3541/1

Objekt: "Sv. Martin"

Adresa: *Sveti Martin 57*



Površina pod terasom: 42m²



Rijeka, svibanj 2018.


Ovlaštena osoba za stručno obavljanje
geodetskih poslova:

Dražan Lenac, dipl. ing. geod.



Progeo d.o.o. Rijeka
Drage Šćitara 34, 51000 Rijeka
Tel./Faks +385 51 490 703
E-mail: progeo@progeo.hr
www.progeo.hr

IBAN HR9324020061100595177
OIB 90772684213



REPUBLIKA HRVATSKA
ŽUPANIJA: PRIMORSKO-GORANSKA
Katastarska općina: MALI LOŠINJ - GRAD (MB: 302384)
Katastarska čestica: 866/2

KORIŠTENJE JAVNE POVRŠINE ZA POSTAVU STOLOVA I STOLICA

Objekt: Restoran "PAPA BEPI"
Adresa: Mali Lošinj, Trg Zagazinjine 2

SNIMAK IZVEDENOG STANJA S PRIKAZOM NA KATASTARSKOM PLANU

Mjerilo 1:250

Površina pod terasom: 41.6 m²



Izradio:
Vatroslav Skender, dipl.ing.geod.
Rijeka, travanj 2022. godine

Odgovorna osoba za obavljanje stručnih
geodetskih poslova:
Vatroslav Skender, dipl.ing.geod.