

# URBANISTIČKI PLAN UREĐENJA BELEJ (UPU 1)

## 3. UVJETI KORIŠTENJA, UREĐENJA I ZAŠTITE POVRŠINA 3.C. PODRUČJA PRIMJENE POSEBNIH MJERA ZAŠTITE - ZAŠTITA I SPAŠAVANJE

### TUMAČ ZNAKOVA

#### GRANICE

GRANICA OBUHVATA UPU-a

LINIJA U ZAŠTIĆENOM OBALNOM POJASU NA KOPNU - 100m OD OBALNE CRTE

#### MJERE POSEBNE ZAŠTITE

GLAVNI PRAVCI EVAKUACIJE ( KOPNENI I MORSKI)

OSTALI PRAVCI EVAKUACIJE

PRIVREMENA DEPONIJA URUŠENOG MATERIJALA

POVRŠINA ZA EVAKUACIJU

SIRENA ZA UZBUNJIVANJE

HIDRANTSKA MREŽA

#### RAZVOJ I UREĐENJE POVRŠINA NASELJA

M1 MJEŠOVITA NAMJENA - PRETEŽITO STAMBENA

D7 JAVNA I DRUŠTVENA NAMJENA  
D7 - VJERSKA  
K1 GOSPODARSKA - POSLOVNA NAMJENA  
K1 - PRETEŽITO USLUŽNA

Z ZAŠTITNE ZELENE POVRŠINE

G3 GROBLJE

P1 POVRŠINE ZA SMJEŠTAJ INFRASTRUKTURNIH GRAĐEVINA - JAVNO PARKIRALIŠTE - P1

#### RAZVOJ I UREĐENJE POVRŠINA IZVAN NASELJA

T4 GOSPODARSKA - UGOSTITELJSKO - TURISTIČKA NAMJENA

Lw T4 - TURISTIČKO - INFORMATIVNI CENTAR  
MORSKA LUKA OTVORENA ZA JAVNI PROMET LOKALNOG ZNAČAJA - MORSKI DIO

Lx MORSKA LUKA OTVORENA ZA JAVNI PROMET LOKALNOG ZNAČAJA - KOPNENI DIO

IS GRAĐEVNO PODRUČJE INFRASTRUKTURNE NAMJENE U FUNKCIJI LUKE

P2 POVRŠINE ZA SMJEŠTAJ INFRASTRUKTURNIH GRAĐEVINA - JAVNO PARKIRALIŠTE - P2

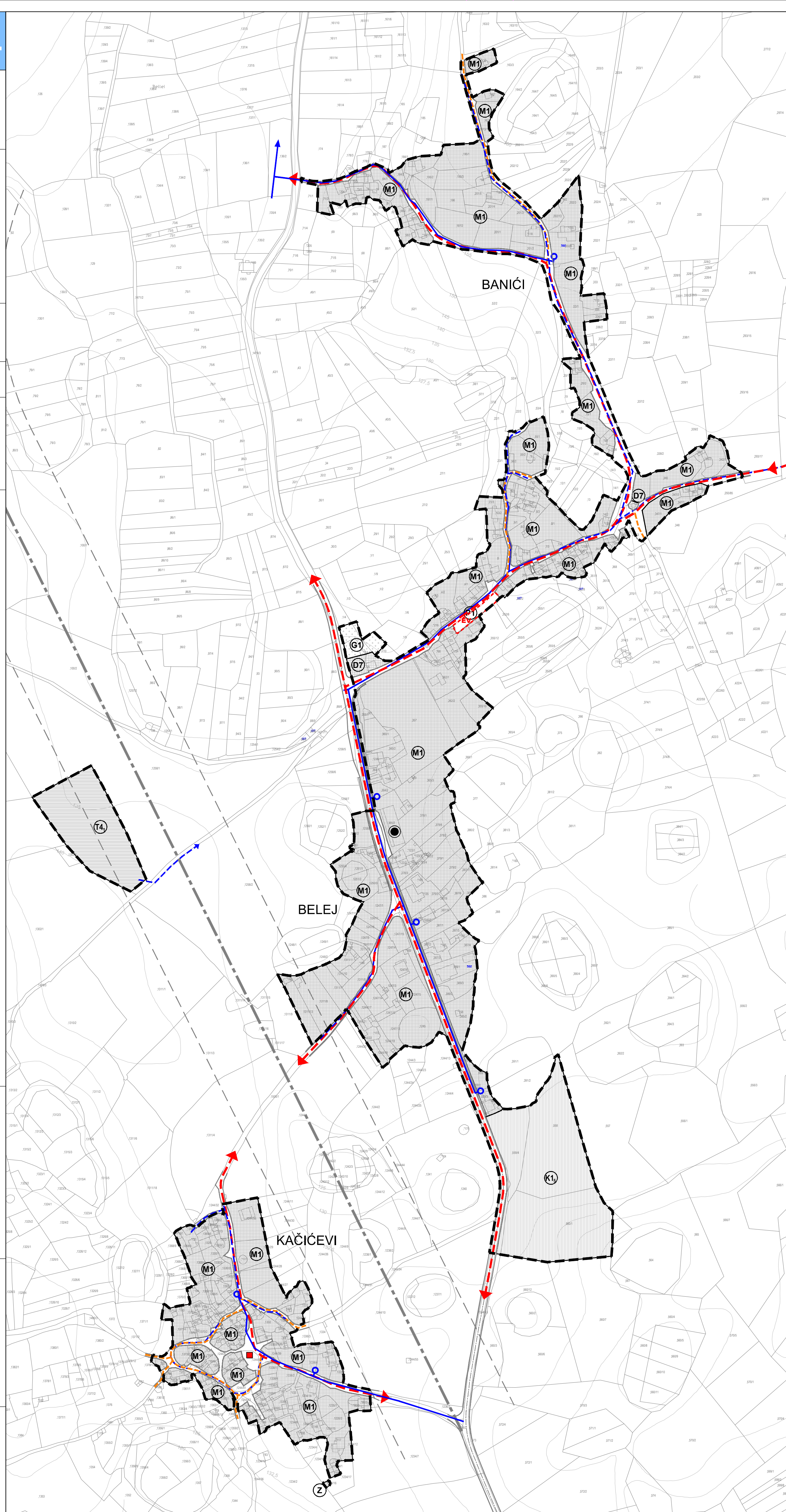
#### PROMETNE POVRŠINE

GU GLAVNE MJESNE ULICE (GU)- DRŽAVNA CESTA - D 100


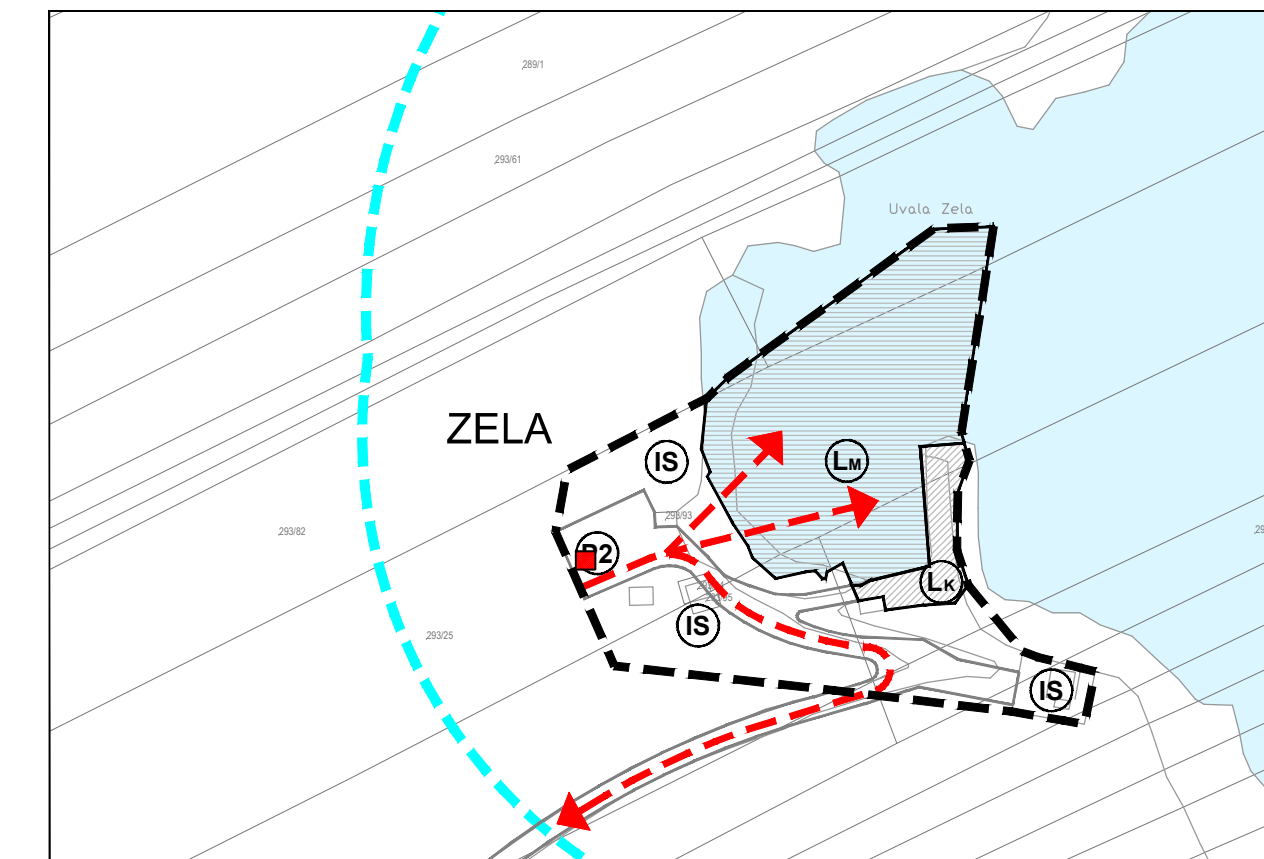
KORIDOR OBILAZNICE PREMA PPUG-a GRADA MALOG LOŠINJA - PLANIRANA DRŽAVNA CESTA - IZVAN OBUHVATA PLANA

OU OSTALE ULICE (OU) - KOLNE I KOLNO - PJEŠAČKE POVRŠINE

PJEŠAČKE POVRŠINE



### LUKA OTVORENA ZA JAVNI PROMET ZELA - KOROMAČNA



### GRAD MALI LOŠINJ

Naziv prostornog plana: <b>URBANISTIČKI PLAN UREĐENJA BELEJ (UPU 1)</b>	
Naziv kartografskog prikaza: <b>UVJETI KORIŠTENJA, UREĐENJA I ZAŠTITE POVRŠINA PODRUČJA PRIMJENE POSEBNIH MJERA ZAŠTITE - ZAŠTITA I SPAŠAVANJE</b>	
Broj kartografskog prikaza: 3.C.	Mjerilo kartografskog prikaza: 1 : 2000
Odluka Gradskog vijeća Grada Malog Lošinja o izradi Urbanističkog plana uređenja Belej (UPU 1) "Službene novine Primorsko-goranske županije" broj 31/18	Odluka Gradskog vijeća Grada Malog Lošinja o donošenju Urbanističkog plana uređenja Belej (UPU 1) "Službene novine Primorsko-goranske županije" broj 9/21
Javna rasprava objavljena je 10.11. 2020. godine	Javni uvid održan je od 18.11. do 18.12. 2020. godine
Pečat Jedinственог upravnog odjela Grada Malog Lošinja:	Odgovorna osoba za provedbu javne rasprave:  Marina Žunić, mag.iur.
Suglasnost Ministarstva prostornog uređenja, graditeljstva i državne imovine na temelju članka 108. Zakona o prostornom uređenju ("Narodne novine" broj 153/13, 65/17, 114/18, 39/19 i 98/19); KLASA: 350-02/21-13/11, URBROJ: 531-06-1-1-21-2, od 23. veljače 2021. godine	
Pravna osoba koja je izradila plan: <b>CPA CENTAR ZA PROSTORNO UREĐENJE I ARHITEKTURU d.o.o.</b>	
Pečat pravne osobe koja je izradila Plan:	Odgovorna osoba:  Tomislav Dolečki, dipl.ing.arh.
M.P.	
Pečat odgovorne voditeljice izrade Plana:	Odgovorna voditeljica izrade Nacrta prijedloga Urbanističkog plana uređenja Belej (UPU 1):  Dora Dolečki Glasinović, dipl.ing.arh., ovlaštena arhitekta urbanistica
M.P.	
Stručni tim CPA d.o.o. u izradi plana: 1. Tomislav Dolečki, dipl.ing.arh. 2. Neda Kaminski - Kirš, dipl.ing.arh. 3. mr.sc. Zrinka Tadić, dipl.ing.arh. 4. Dora Dolečki Glasinović, dipl.ing.arh.	Suradnja u izradi plana: 1. Igor Grubišić, dipl.ing.grad. 2. Josip Štefičić, dipl.iur. 3. Barbara Vajdić, dipl.oec.
Pečat Gradskog vijeća Grada Malog Lošinja:	Predsjednik Gradskog vijeća Grada Malog Lošinja:
M.P.	
Istovjetnost prostornog plana s izvornikom ovjerava:	Pečat nadležnog tijela:  M.P.