

# URBANISTIČKI PLAN UREĐENJA BELEJ (UPU 1)

## 2. PROMETNA, ULIČNA I KOMUNALNA INFRASTRUKTURNA MREŽA 2.C. VODOOPSKRBA I ODVODNJA OTPADNIH VODA

### TUMAČ ZNAKOVA

#### GRANICE

GRANICA OBUHVATA UPU-a

LINIJA U ZAŠTIĆENOM OBALNOM POJASU NA KOPNU -  
100m OD OBALNE CRTE

#### VODNOGOSPODARSKI SUSTAV

##### VODOOPSKRBA

MAGISTRALNI VODOOPSKRBNI CJEVOVOD

OSTALI VODOOPSKRBNI CJEVOVODI

HIDRANT

##### ODVODNJA OTPADNIH VODA

CRPNA STANICA

OSTALI DOVODNI KANALI

TLAČNI VOD KANALIZACIJE

KANAL OBORINSKE ODVODNJE

#### RAZVOJ I UREĐENJE POVRŠINA NASELJA

M1 MJEŠOVITA NAMJENA - PRETEŽITO STAMBENA

D7 JAVNA I DRUŠTVENA NAMJENA  
D7 - VJERSKA  
GOSPODARSKA - POSLOVNA NAMJENA  
K1 K1 - PRETEŽITO USLUŽNA

Z ZAŠTITNE ZELENE POVRŠINE

G3 GROBLJE

P1 POVRŠINE ZA SMJEŠTAJ INFRASTRUKTURNIH  
GRADEVINA - JAVNO PARKIRALIŠTE - P1

#### RAZVOJ I UREĐENJE POVRŠINA IZVAN NASELJA

T4 GOSPODARSKA - UGOSTITELJSKO - TURISTIČKA NAMJENA  
T4 - TURISTIČKO - INFORMATIVNI CENTAR  
LW MORSKA LUKA OTVORENA ZA JAVNI PROMET LOKALNOG ZNAČAJA  
- MORSKI DIO

Lx MORSKA LUKA OTVORENA ZA JAVNI PROMET LOKALNOG ZNAČAJA  
- KOPNENI DIO

IS GRADEVNO PODRUČJE INFRASTRUKTURNE NAMJENE U  
FUNKCIJI LUKE

P2 POVRŠINE ZA SMJEŠTAJ INFRASTRUKTURNIH  
GRADEVINA - JAVNO PARKIRALIŠTE - P2

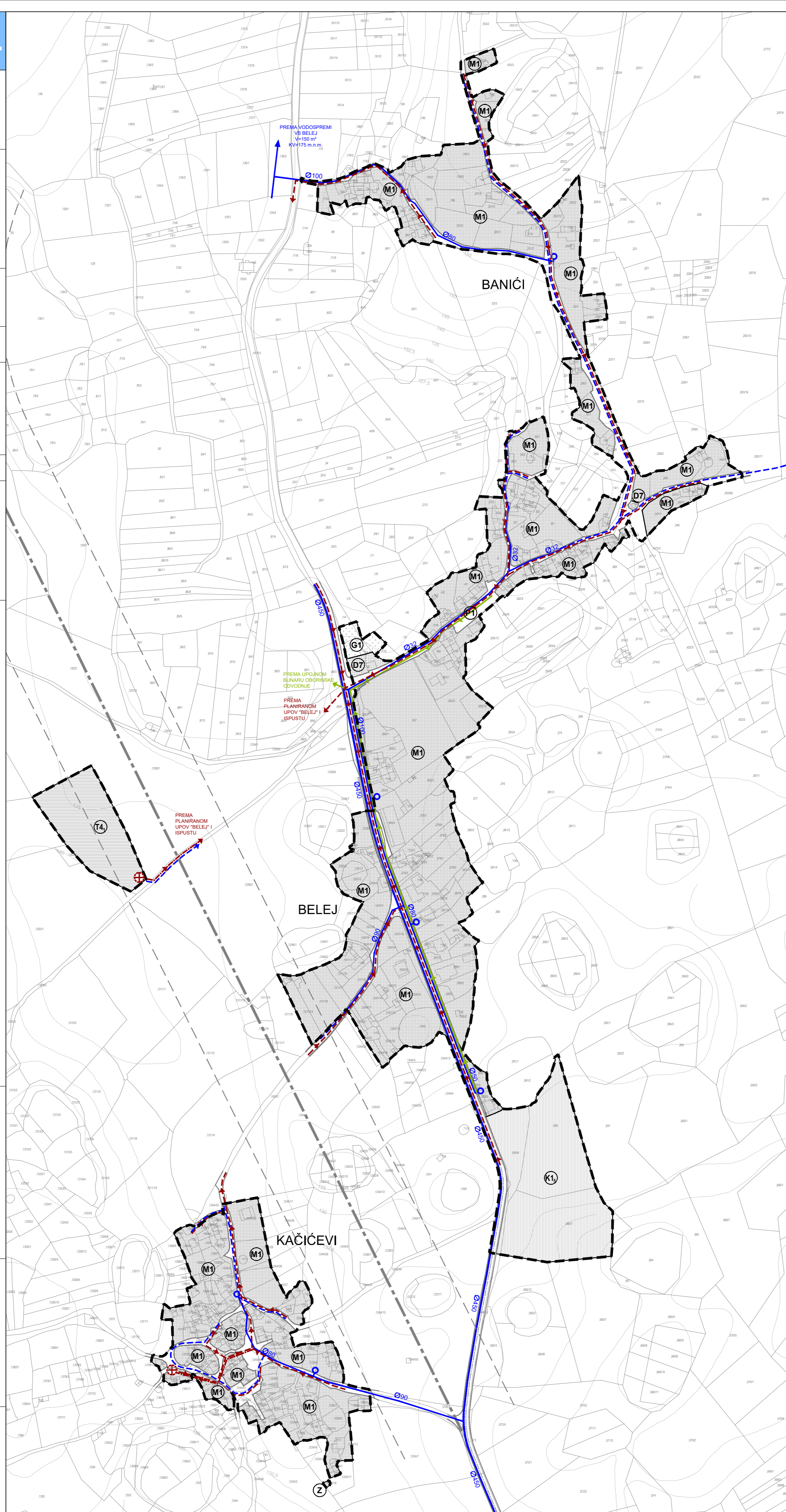
#### PROMETNE POVRŠINE

GLAVNE MJESNE ULICE (GU) - DRŽAVNA CESTA - D 100


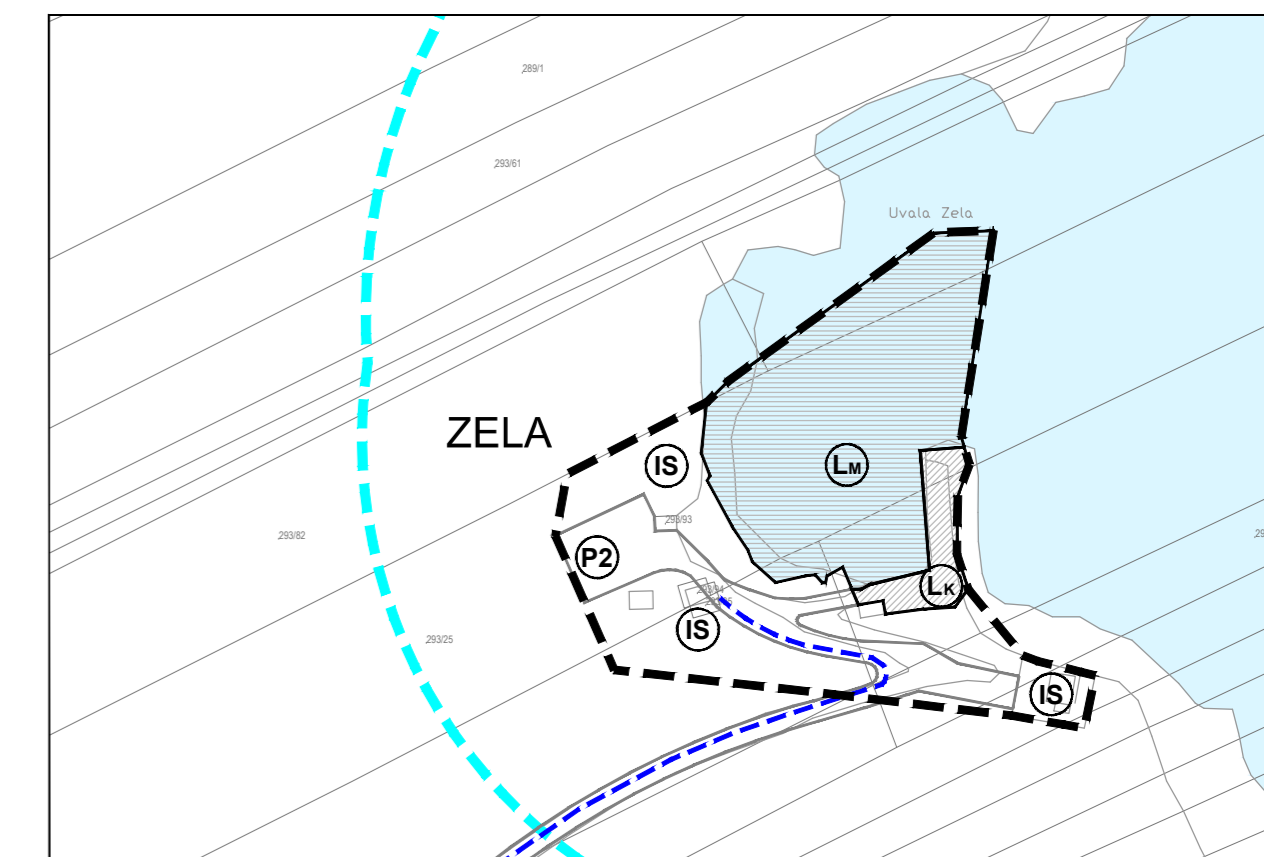
KORIDOR OBILAZNICE PREMA PPUG-a GRADA MALOG LOŠINJA -  
PLANIRANA DRŽAVNA CESTA - IZVAN OBUHVATA PLANA

OSTALE ULICE (OU) - KOLNE I KOLNO - PJEŠAČKE POVRŠINE

PJEŠAČKE POVRŠINE



### LUKA OTVORENA ZA JAVNI PROMET ZELA - KOROMAČNA



### GRAD MALI LOŠINJ

Naziv prostornog plana: <b>URBANISTIČKI PLAN UREĐENJA BELEJ (UPU 1)</b>	
Naziv kartografskog prikaza: <b>PROMETNA, ULIČNA I KOMUNALNA INFRASTRUKTURNA MREŽA VODOOPSKRBA I ODVODNJA OTPADNIH VODA</b>	
Broj kartografskog prikaza: 2.C.	Mjerilo kartografskog prikaza: 1 : 2000
Odluka Gradskog vijeća Grada Malog Lošinja o izradi Urbanističkog plana uređenja Belej (UPU 1) "Službene novine Primorsko-goranske županije" broj 31/18	Odluka Gradskog vijeća Grada Malog Lošinja o donošenju Urbanističkog plana uređenja Belej (UPU 1) "Službene novine Primorsko-goranske županije" broj 9/21
Javna rasprava objavljena je 10.11. 2020. godine	Javni uvid održan je od 18.11. do 18.12. 2020. godine
Pečat Jedinственог upravnog odjela Grada Malog Lošinja:	Odgovorna osoba za provedbu javne rasprave:  Marina Žunić, mag.iur.
Suglasnost Ministarstva prostornog uređenja, graditeljstva i državne imovine na temelju članka 108. Zakona o prostornom uređenju ("Narodne novine" broj 153/13, 65/17, 114/18, 39/19 i 98/19); KLASA: 350-02/21-13/11, URBROJ: 531-06-1-1-21-2, od 23. veljače 2021. godine	
Pravna osoba koja je izradila plan: <b>CPA CENTAR ZA PROSTORNO UREĐENJE I ARHITEKTURU d.o.o.</b>	
Pečat pravne osobe koja je izradila Plan:	Odgovorna osoba:  Tomislav Dolečki, dipl.ing.arh.
Pečat odgovorne voditeljice izrade Plana:	Odgovorna voditeljica izrade Nacrta prijedloga Urbanističkog plana uređenja Belej (UPU 1):  Dora Dolečki Glasinović, dipl.ing.arh., ovlaštena arhitekta urbanistica
Stručni tim CPA d.o.o. u izradi plana: 1. Tomislav Dolečki, dipl.ing.arh. 2. Neda Kaminski - Kirš, dipl.ing.arh. 3. mr.sc. Zrinka Tadić, dipl.ing.arh. 4. Dora Dolečki Glasinović, dipl.ing.arh.	Suradnja u izradi plana: 1. Igor Grubišić, dipl.ing.grad. 2. Josip Štefičić, dipl.iur. 3. Barbara Vajdić, dipl.oec.
Pečat Gradskog vijeća Grada Malog Lošinja:	Predsjednik Gradskog vijeća Grada Malog Lošinja:  M.P.
Istovjetnost prostornog plana s izvornikom ovjerava:	Pečat nadležnog tijela:  M.P.