

URBANISTIČKI PLAN UREĐENJA BELEJ (UPU 1)

1. KORIŠTENJE I NAMJENA POVRŠINA

TUMAČ ZNAKOVA

GRANICE

- GRANICA OBUHVATA UPU-a
- LINIJA U ZAŠTIĆENOM OBALNOM POJASU NA KOPNU - 100m OD OBALNE CRTE

RAZVOJ I UREĐENJE POVRŠINA NASELJA

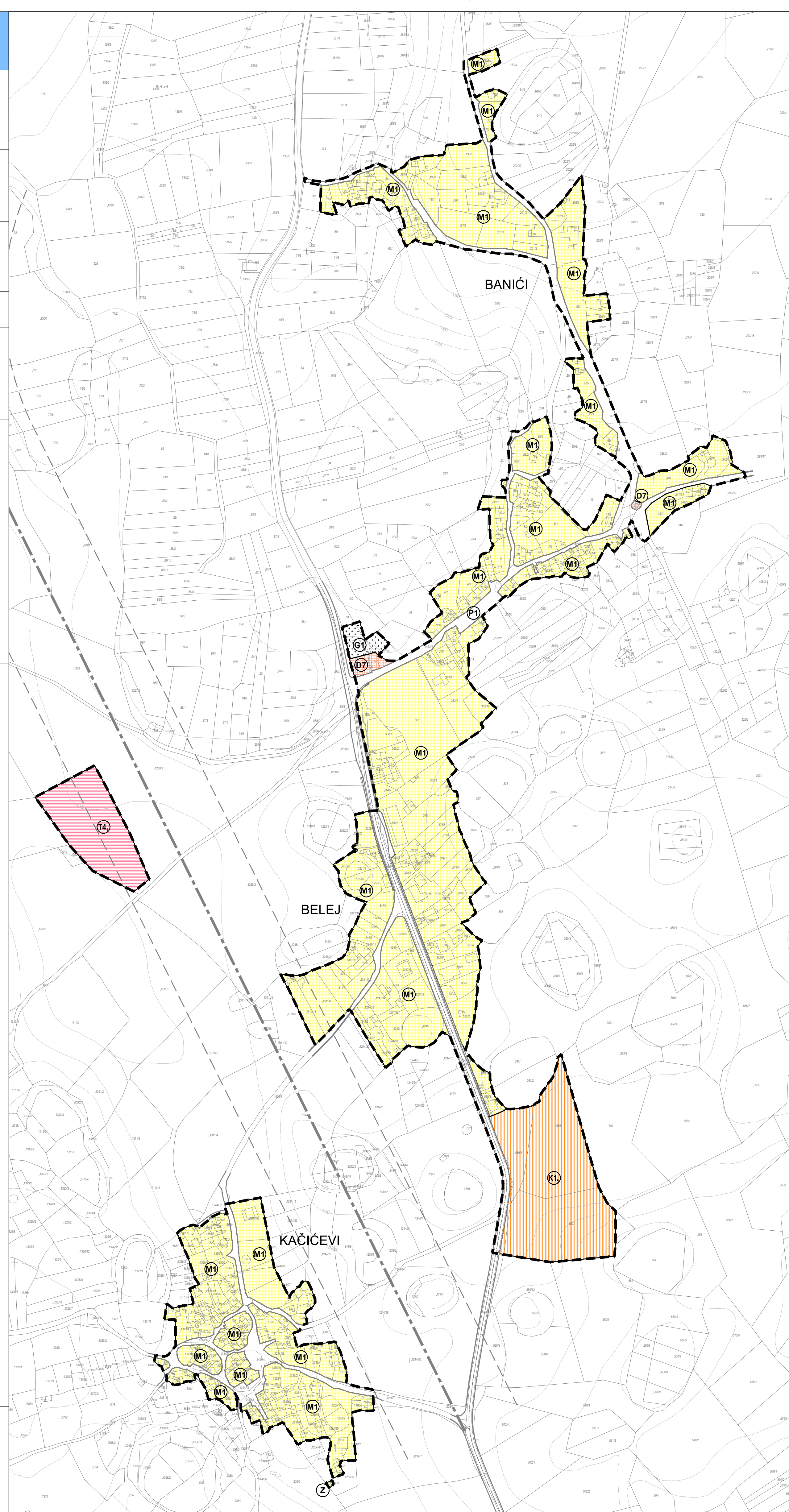
- MJEŠOVITA NAMJENA - PRETEŽITO STAMBENA (M1)
- JAVNA I DRUŠTVENA NAMJENA D7 - VJERSKA (D7)
- GOSPODARSKA - POSLOVNA NAMJENA K1 - PRETEŽITO USLUŽNA (K1)
- ZAŠTITNE ZELENE POVRŠINE (Z)
- GROBLJE (G)
- PROMETNE POVRŠINE
- POVRŠINE ZA SMJEŠTAJ INFRASTRUKTURNIH GRADEVINA - JAVNO PARKIRALIŠTE - P1 (P1)

RAZVOJ I UREĐENJE POVRŠINA IZVAN NASELJA


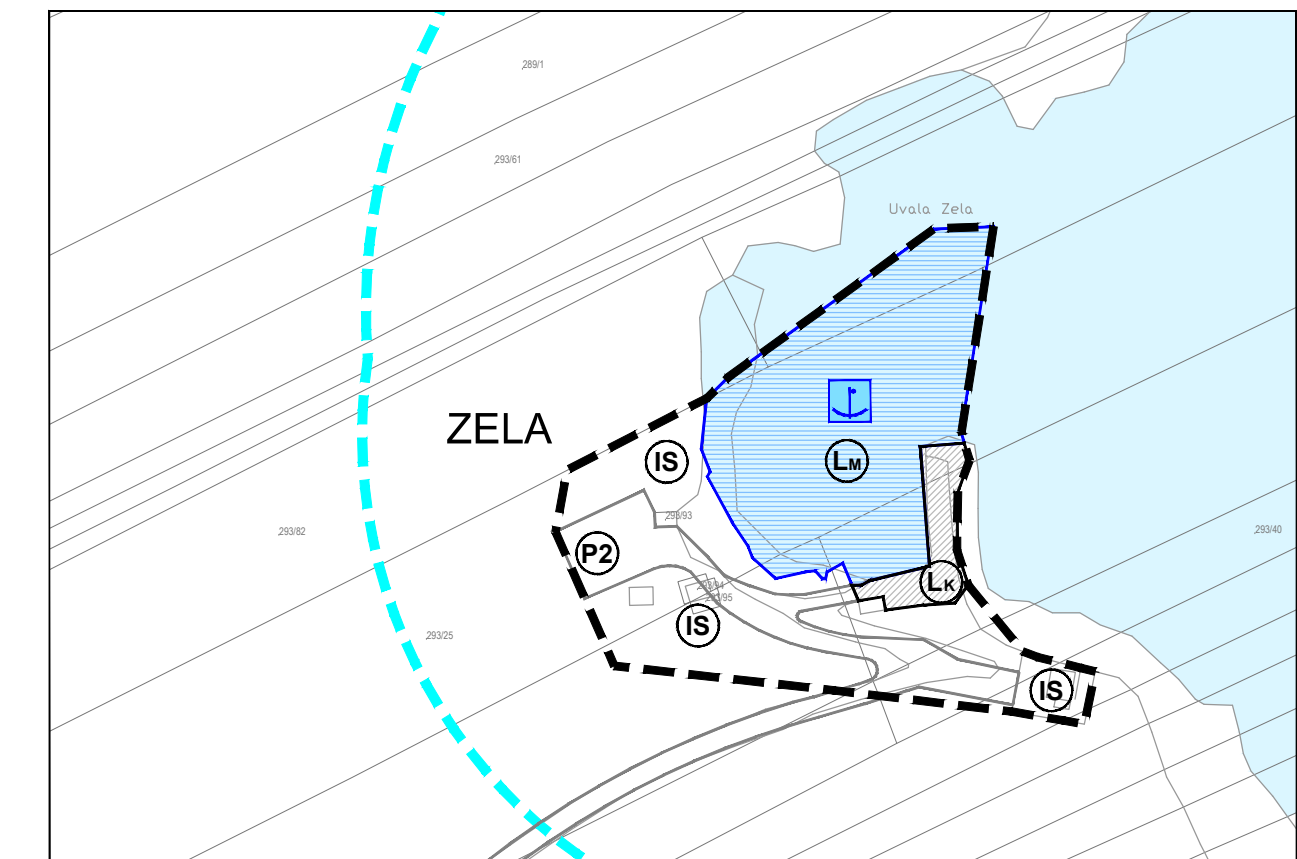
- GOSPODARSKA - UGOSTITELJSKO - TURISTIČKA NAMJENA T4 - TURISTIČKO - INFORMATIVNI CENTAR (T4)
- MORSKA LUKA OTVORENA ZA JAVNI PROMET LOKALNOG ZNAČAJA - MORSKI DIO (LM)
- MORSKA LUKA OTVORENA ZA JAVNI PROMET LOKALNOG ZNAČAJA - KOPNENI DIO (Lk)
- GRAĐEVNO PODRUČJE INFRASTRUKTURNE NAMJENE U FUNKCIJI LUKE (IS)
- PROMETNE POVRŠINE
- POVRŠINE ZA SMJEŠTAJ INFRASTRUKTURNIH GRADEVINA - JAVNO PARKIRALIŠTE - P2 (P2)

PROMETNE POVRŠINE

- GLAVNE MJESNE ULICE (GU) - DRŽAVNA CESTA - D 100
- KORIDOR OBILAZNICE PREMA PPUG-a GRADA MALOG LOŠINJA - PLANIRANA DRŽAVNA CESTA - IZVAN OBUHVATA PLANA
- OSTALE ULICE (OU) KOLNE I KOLNO - PJEŠAČKE POVRŠINE
- PJEŠAČKE POVRŠINE



LUKA OTVORENA ZA JAVNI PROMET ZELA - KOROMAČNA



GRAD MALI LOŠINJ	
Naziv prostornog plana: URBANISTIČKI PLAN UREĐENJA BELEJ (UPU 1)	
Naziv kartografskog prikaza: KORIŠTENJE I NAMJENA POVRŠINA	
Broj kartografskog prikaza: 1.	Mjerilo kartografskog prikaza: 1 : 2000
Odluka Gradskog vijeća Grada Malog Lošinja o izradi Urbanističkog plana uređenja Belej (UPU 1) "Službene novine Primorsko-goranske županije" broj 31/18	Odluka Gradskog vijeća Grada Malog Lošinja o donošenju Urbanističkog plana uređenja Belej (UPU 1) "Službene novine Primorsko-goranske županije" broj 9/21
Javna rasprava objavljena je 10.11. 2020. godine	Javni uvid održan je od 18.11. do 18.12. 2020. godine
Pečat Jedinственог upravnog odjela Grada Malog Lošinja:	Odgovorna osoba za provedbu javne rasprave:
M.P. Marina Žunić, mag.iur.
Suglasnost Ministarstva prostornog uređenja, graditeljstva i državne imovine na temelju članka 108. Zakona o prostornom uređenju ("Narodne novine" broj 153/13, 65/17, 114/18, 39/19 i 98/19); KLASA: 350-02/21-13/11, URBROJ: 531-06-1-1-21-2, od 23. veljače 2021. godine	
Pravna osoba koja je izradila plan: CPA CENTAR ZA PROSTORNO UREĐENJE I ARHITEKTURU d.o.o.	
Pečat pravne osobe koja je izradila Plan:	Odgovorna osoba:
M.P. Tomislav Dolečki, dipl.ing.arh.
Pečat odgovorne voditeljice izrade Plana:	Odgovorna voditeljica izrade Nacrta prijedloga Urbanističkog plana uređenja Belej (UPU 1):
M.P. Dora Dolečki Glasinović, dipl.ing.arh., ovlaštena arhitekta urbanistica
Stručni tim CPA d.o.o. u izradi plana: 1. Tomislav Dolečki, dipl.ing.arh. 2. Neda Kaminski - Kirš, dipl.ing.arh. 3. mr.sc. Zrinka Tadić, dipl.ing.arh. 4. Dora Dolečki Glasinović, dipl.ing.arh.	Suradnja u izradi plana: 1. Igor Grubišić, dipl.ing.grad. 2. Josip Štefčić, dipl.iur. 3. Barbara Vajdić, dipl.oecc.
Pečat Gradskog vijeća Grada Malog Lošinja:	Predsjednik Gradskog vijeća Grada Malog Lošinja:
M.P.
Istovjetnost prostornog plana s izvornikom ovjerava:	Pečat nadležnog tijela:
.....	M.P.