

TOČKA 19. DNEVNOG REDA

PRIJEDLOG ODLUKE O UKIDANJU STATUSA JAVNOG DOBRA NA
K.Č.BR. 3101/2 I 3126/2, OBJE K.O. MALI LOŠINJ – GRAD

Predlagatelj: Gradonačelnica

Prilozi: - Dopis Gradonačelnika
- Prijedlog Odluke
- Obrazloženje

Izjaviteljica: Marina Žunić, mag. iur. – v.d. pročelnica



REPUBLIKA HRVATSKA
PRIMORSKO-GORANSKA ŽUPANIJA
GRAD MALI LOŠINJ
Gradonačelnik

KLASA: 947-02/20-01/50
URBROJ: 2213/01-01-20-3
Mali Lošinj, 11. prosinca 2020.

GRADSKO VIJEĆE
- ovdje

Predmet: Prijedlog Odluke o ukidanju statusa javnog dobra na k.č.br. 3101/2 i 3126/2, obje k.o.
Mali Lošinj – grad

Na temelju članka 47. Statuta Grada Mali Lošinj („Službene novine PGŽ“ br. 26/09, 32/09, 10/13, 24/17 i 8/19) dostavlja se na razmatranje i usvajanje Prijedlog Odluke o ukidanju statusa javnog dobra na k.č.br. 3101/2 i 3126/2, obje k.o. Mali Lošinj – grad.

Gradonačelnica Grada Malog Lošinja razmatrala je i utvrdila Prijedlog Odluke o ukidanju statusa javnog dobra na k.č.br. 3101/2 i 3126/2, obje k.o. Mali Lošinj – grad.

Izjaviteljica o Prijedlogu Odluke o ukidanju statusa javnog dobra na k.č.br. 3101/2 i 3126/2, obje k.o. Mali Lošinj – grad bit će gđa Marina Žunić, mag. iur. – v.d. pročelnica.

Prilog: - Zaključak Gradonačelnika
- Prijedlog Odluke
- Obrazloženje

GRADONAČELNICA
Ana Kučić, mag.oecc., v.r.

Dostaviti:
1. Naslovu
2. Pismohrana – ovdje



REPUBLIKA HRVATSKA
PRIMORSKO - GORANSKA ŽUPANIJA
GRAD MALI LOŠINJ
Gradonačelnik

KLASA: 947-02/20-01/50

URBROJ: 2213/01-01-20-2

Mali Lošinj, 08.12.2020.

Gradonačelnica Grada Malog Lošinja temeljem čl. 47. Statuta Grada Malog Lošinja (SL.n. PGŽ 26/09, 32/09, 10/13, 24/17 i 9/18), dana dana 08.12.2020. godine donosi

ZAKLJUČAK

1. Utvrđuje se prijedlog Odluke o ukidanju statusa javnog dobra u općoj uporabi komunalne infrastrukture na nekretninama oznake k.č.br. 3126/2 k.o. Mali Lošinj – grad površine 9 m² i k.č.br. 3101/2 k.o. Mali Lošinj – grad površine 2 m².
2. Prijedlog Odluke iz točke 1. ovog zaključka proslijeđuje se Gradskom vijeću Grada Malog Lošinja na razmatranje i usvajanje.

GRADONAČELNICA
Ana Kučić, mag.oec.

Dostaviti:

1. Gradsko Vijeće
2. Evidencija
3. Pismohrana

Na temelju članka 62. stavak 2. Zakona o komunalnom gospodarstvu (NN 68/18, 110/18, 32/20), članka 35. stavka 2. i 8. Zakona o vlasništvu i drugim stvarnim pravima (»Narodne novine« broj 91/96, 68/98, 137/99, 22/00, 73/00, 129/00, 114/01, 79/06, 141/06, 146/08, 38/09, 153/09, 143/12, 152/14),

članka 35. Zakona o lokalnoj i regionalnoj (područnoj) samoupravi („Narodne novine“ broj 33/01, 60/01, 129/05, 109/07, 125/08, 36/09, 36/09, 150/11, 144/12, 19/13, 137/15, 123/17, 98/19) i članka 32 . Statuta Grada Malog Lošinja („Službene novine Primorsko-goranske županije“ broj 26/09, 32/09, 10/13, 24/17 - pročišćeni tekst i 09/18), Gradsko vijeće Grada Malog Lošinja, na sjednici održanoj dana _____ 2020 . godine, donosi

ODLUKU

o ukidanju statusa javnog dobra u općoj uporabi komunalne infrastrukture

Članak 1.

Ukida se status javnog dobra u općoj uporabi komunalne infrastrukture na nekretninama oznake k.č.br. 3126/2 k.o. Mali Lošinj – grad površine 9 m² i k.č.br. 3101/2 k.o. Mali Lošinj – grad površine 2 m² budući da navedene nekretnine u naravi ne predstavljaju javno dobro.

Članak 2.

Općinski sud u Rijeci, Stalna služba u Malom Lošincu će na temelju ove Odluke izvršiti brisanje svojstva javnog dobra na novonastalim nekretninama oznake k.č.br. 3126/2 k.o. Mali Lošinj – grad površine 9 m² i k.č.br. 3101/2 k.o. Mali Lošinj – grad površine 2 m² te izvršiti upis prava vlasništva u korist i na ime: Grad Mali Lošinj, OIB: 72167903884, u cjelini.

Članak 3.

Ova Odluka stupa na snagu prvog dana od dana donošenja, a objavit će se u "Službenim novinama Primorsko - goranske Županije".

KLASA: 947-02/20-01/50

URBROJ: 2213/01-01-20-

Mali Lošinj, prosinca 2020. godine

GRADSKO VIJEĆE
GRADA MALOG LOŠINJA
PREDSJEDNIK
Elvis Živković

Obrazloženje

Na nekretninama oznake k.č.br. 3126 i 3101, obje upisane u zk.ul. 1247 k.o. Mali Lošinj – grad, stoji upisano svojstvo javnog dobra. Na dijelu navedenih nekretnina, u površini 11 m², nalazi se zgrada postojeća prije 1968. godine te je za istu doneseno Rješenje o utvrđenju građevne čestice KLASA; UP/I-350-07/19-02/39, URBROJ: 2170/1-3-05/1-20-7, od 31.08.2020. godine kojim je označen njezin oblik i veličina.

Geodetskim elaboratom za provedbu parcelacije po navedenom rješenju izrađen je od strane GeoAS d.o.o. Lovran prikazana je parcelacija navedenih nekretnina na način da se k.č.br. 3126 cijepa na 3126/1 površine 487 m² i 3126/2 površine 9 m² te da se k.č.br. 3101 cijepa na 3101/1 površine 140 m² i 3101/2 površine 2 m², a iz istog je vidljivo da u obuhvat formirane građevne čestice ulaze k.č.br. 3126/2 površine 9 m² i k.č.br. 3101/2 površine 2 m².

S obzirom da navedene nekretnine u naravi ne predstavljaju javno dobro, Gradsko vijeće Grada Malog Lošinja donosi gornju Odluku.



GeoAS d.o.o. za geodeziju i graditeljstvo

Setaliste marseala Tita 5A, Lovran
tel.: 051 293 898 mob.: 091 4559 307
info@geoas.com.hr
www.geoas.com.hr

IBAN HR312402006-1100641980
OIB 00642079042

REPUBLIKA HRVATSKA
PRIMORSKO-GORANSKA ŽUPANIJA
GRAD MALI LOŠINJ

Katastarska općina: MALI LOŠINJ-GRAD
Broj katastarskog plana: 15

Investitor: NEDIĆ IRENA, GRAVOT 15, MALI LOŠINJ, 51550 MALI LOŠINJ, OIB: 02392356999

Broj elaborata iz
Zbirke GE:

DIO ELABORATA ZA DOSTAVU U ZEMLJIŠNU KNJIGU

GEODETSKI ELABORAT

za potrebe provođenja promjena u katastru zemljišta izrađen u svrhu:

- provedba rješenja o utvrđivanju građevne čestice
- evidentiranje, brisanje ili promjena podataka o zgradama ili drugim građevinama
- evidentiranje stvarnog položaja pojedinačnih već evidentiranih katastarskih čestica

na k.č. 3100/2, 3100/3, 3101, 3126 u K.O. MALI LOŠINJ-GRAD

Naziv predmeta: Geodetski elaborat za potrebe provođenja promjena u katastru zemljišta u svrhu provedba rješenja o utvrđivanju građevne čestice, evidentiranje, brisanje ili promjena podataka o zgradama ili drugim građevinama, evidentiranje stvarnog položaja pojedinačnih već evidentiranih katastarskih čestica

REPUBLIKA HRVATSKA
DRŽAVNA GEODETSKA UPRAVA
PODRUČNI URED ZA KATASTAR RIJEKA
ODJEL ZA KATASTAR NEKRETNINA MALI LOŠINJ

Klasa:

Ur. broj:

Potvrđio/la:

Izdvojila:
Ana Surijan dipl.ing.geod.

govorna osoba za objavljivanje stručnih
geodetskih poslova:

Ana Surijan dipl.ing.geod.

Direktor
Ana Surijan dipl.ing.geod.

Lovran, 12. 11. 2020.

Broj elaborata: 110-2019



GeoAS d.o.o.
Geodezija i graditeljstvo

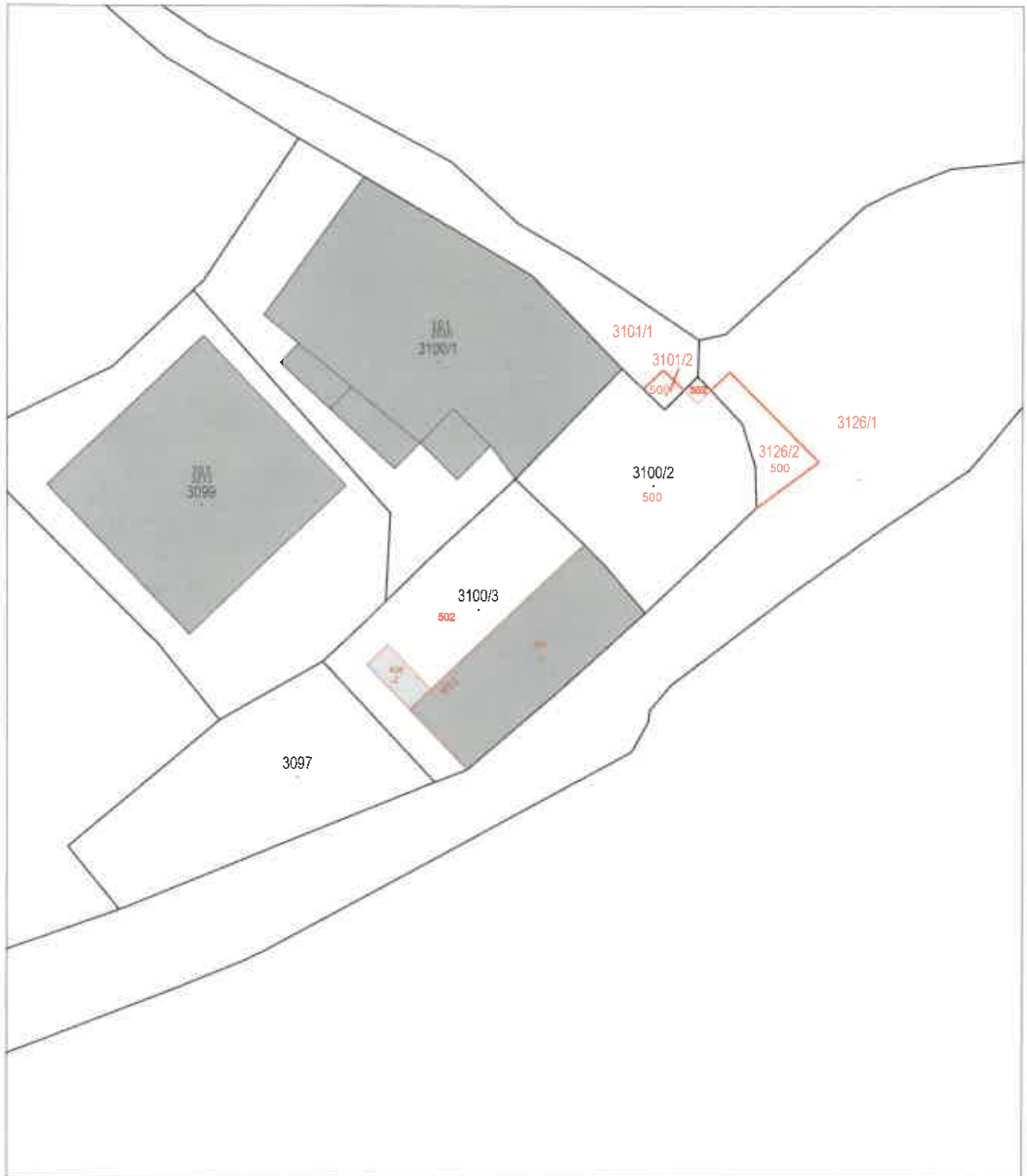

Šetalište maršala Tita 54, 51415 Lovran
Riva lošinjskih kapetana 35, 51550 Mali Lošinj
Mob. 091 4559 307 Tel. 051 293 898 Lovran Tel. 051 636 681 M. Lošinj
www.geoas.com.hr e-mail: info@geoas.com.hr
Žiro-račun 2402006-1100641980 OIB 00842079042 MB 2949687

Investitor:
NEDIĆ IRENA
GRAVOT 15, MALI LOŠINJ
OIB: 02392385699

Katastarska općina: MALI LOŠINJ-GRAD
MBR: 302384
Detaljni list: 15

KOPIJA KATASTARSKOG PLANA

- predloženo novo stanje -
Mjerilo 1:250
Izvorno mjerilo 1:1000



Izradila:
Ana Surijan, dipl.ing.geod.
Lovran, listopad 2020. godine
Broj elaborata: 110-2019

Odgovorna osoba za obavljanje stručnih
geodetskih poslova
Ana Surijan, dipl.ing.geod.

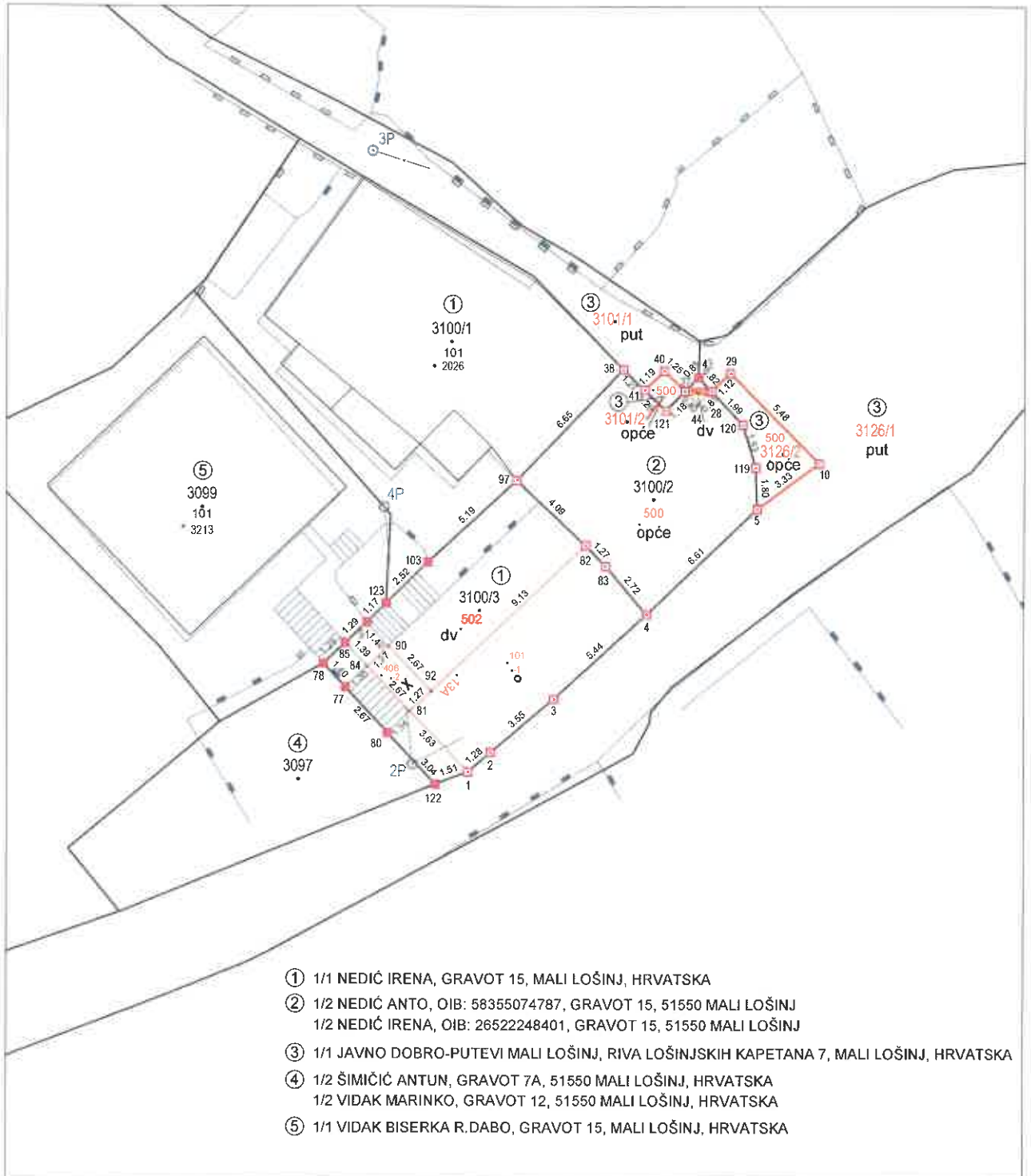
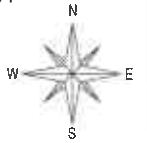


Investitor:
NEDIĆ IRENA
GRAVOT 15, MALI LOŠINJ
OIB: 02392385699

Katastarska općina: MALI LOŠINJ-GRAD
MBR: 302384
Detaljni list: 15

SKICA IZMJERE

Mjerilo 1:250



Izradila:
Ana Surijan, dipl.ing.geod.
Lovran, listopad 2020. godine
Broj elaborata: 110-2019

Odgovorna osoba za obavljanje stručnih
geodetskih poslova
Ana Surijan, dipl.ing.geod.

DOSADAŠNJE STANJE

Redni broj	Broj ZK uložka	Dio ili udio dijela	Prezime i ime odnosno tvrtka ili naziv upisane osobe Prebivalište odnosno sjedište, ulica i kućni broj upisane osobe OIB	Suvlas. dio na dijelu Etažni udio	Broj katastar. čestice	Oznaka zemljišta (Način uporabe katastarske čestice Način uporabe zgrade, kućni broj, Naziv zgrade, Pravo građenja)	Ukupna površina katastarske čestice Površina dijelova katastarske čestice	
							jutro	čhv ha a m ²
1	2	3	4	5	6	7	8	
1	1472 ZKt I	1/2 1/2	Nedić Anto, GRAVOT 15, 51550 Mali Lošinj, Hrvatska OIB: 58355074787 Nedić Irena, GRAVOT 15, 51550 Mali Lošinj, Hrvatska OIB: 26522248401		3100/2	Kuća		60
2	1471	1/1	NEDIĆ IRENA, M. LOŠINJ, GRAVOT 15		3100/3	RUŠEVINA		85
3	1247	1/1	JAVNO DOBRO		3101	PUT		1 42
4	1247	1/1	JAVNO DOBRO		3126	PUT		4 96
							$\Sigma(\Sigma)=-$	7 83
							$\Delta(\Sigma)+=-$	-10

NOVO STANJE							
Broj ZK uloška	Dio ili udio dijela	Prezime i ime odnosno tvrka ili naziv upisane osobe Prebivalište odnosno sjedište, ulica i kućni broj upisane osobe OIB	Suvlas. dio na dijelu Etažni udio	Broj katastar. čestice	Adresa katastarske čestice (naziv rudine, ulice, trga i sl.)	Način uporabe katastarske čestice Način uporabe zgrade, Adresa zgrade Naziv zgrade Pravo građenja	Površina katastarske čestice ha a m ²
9	10	11	12	13	14	15	16
1472 ZKt i	1/2	Nedić Anto, GRAVOT 15, 51550 Mali Lošinj, Hrvatska OIB: 58355074787		3100/2	GRAVOT	ZEMLJIŠTA PRIVEDENA SVRSI (OPĆE)	62
	1/2	Nedić Irena, GRAVOT 15, 51550 Mali Lošinj, Hrvatska OIB: 26522248401				DVORIŠTE	01
							63
1471	1/1	NEDIĆ IRENA, M. LOŠINJ, GRAVOT 15		3100/3	MALI LOŠINJ, GRAVOT	KUĆA, MALI LOŠINJ, GRAVOT 13A POMOĆNA ZGRADA DVORIŠTE	40
							03
							49
							92
1247	1/1	JAVNO DOBRO		3101/1	MALI LOŠINJ, GRAVOT	PUT	1 40
							1 40
1247	1/1	JAVNO DOBRO		3101/2	GRAVOT	ZEMLJIŠTA PRIVEDENA SVRSI (OPĆE)	02
							02
1247	1/1	JAVNO DOBRO		3126/1	GRAVOT	PUT	4 87
							4 87
1247	1/1	JAVNO DOBRO		3126/2	GRAVOT	ZEMLJIŠTA PRIVEDENA SVRSI (OPĆE)	09
							09
Σ(Σ)=							7 93



REPUBLIKA HRVATSKA
PRIMORSKO-GORANSKA ŽUPANIJA

UPRAVNI ODJEL ZA PROSTORNO
UREĐENJE, GRADITELJSTVO
I ZAŠTITU OKOLIŠA
ISPOSTAVA U MALOM LOŠINJU



KLASA: UP/I-350-07/19-02/39
URBROJ: 2170/1-03-05/1-20-7
Mali Lošinj, 31. kolovoza 2020. godine

Primorsko-goranska županija, Upravni odjel za prostorno uređenje, graditeljstvo i zaštitu okoliša, Ispostava u Malom Lošinj, povodom zahtjeva Irene Nedić, iz Malog Lošinja, Gravot 15, OIB 2652224840, kojim traži utvrđivanje građevne čestice, na temelju članka 115. stavka 1. Zakona o prostornom uređenju („Narodne novine“ br. 153/13, 65/17, 114/18, 39/19), donosi

RJEŠENJE


1. Utvrđuje se da građevnu česticu, odnosno zemljište nužno za redovitu uporabu stambene zgrade izgrađene na više katastarskih čestica i to na k.č. 3100/2, 3101 3126 sve k.o. Mali Lošinj-grad, čini cijela k.č. 3100/2 i dijelovi k.č. 3101 i 3126 sve u k.o. Mali Lošinj-grad, kako je to prikazano na prijedlogu parcelacije izrađenom na kopiji katastarskog plana koja čini sastavni dio ovoga rješenja u ukupnoj površini cca 74 m².

2. Na temelju ovoga rješenja potrebno je provesti parcelaciju.

OBRAZLOŽENJE

Irena Nedić iz Malog Lošinja, Gravot 15, podnijela je ovom upravnom odjelu zahtjev za donošenje rješenja o utvrđivanju građevne čestice za postojeću stambenu zgradu izgrađenu na k.č. 3100/2, 3101 i 3126 sve k.o. Mali Lošinj-grad, na adresi Mali Lošinj, Gravot 15.

Podnositeljica zahtjeva je kao dokaz pravnog interesa priložila izvadak iz zemljišne knjige za zgradu izgrađenu na k.č. 3100/2 k.o. Mali Lošinj-grad, zk.ul. 1472, kao i za sve nekretnine od kojih predlaže formirati novu građevnu česticu, i to izvadak iz zemljišne knjige za zk.ul.br.:1247, k.o. Mali Lošinj-grad, iz kojeg je vidljivo da je na k.č. 3101 i 3126, k.o. Mali Lošinj - grad, upisano javno dobro, kojim upravlja Grad Mali Lošinj kao nerazvrstanom prometnicom i koji je svojom Odlukom, KLASA: 944-01/19-01/101, Ur.br.: 2213/01-01-19-3, od 24. rujna 2019.godine, suglasan sa utvrđivanjem građevne čestice i na k.č. 3101 i 3126, k.o. Mali Lošinj – grad.



Kao dokaz da se radi o postojećoj građevini zahtjevu je priloženo Rješenje o izvedenom stanju izdano 29. svibnja 2020.godine u ovom upravnom odjelu pod KLASOM: UP/II- 361-03/18-13/205, URBROJ: 2170/1-03-05/3-20-15, a pravomoćno od 27. srpnja 2020. godine i Uvjerenje Državne geodetske uprave, Područni ured za katastar Rijeka, Odjel za katastar nekretnina Mali Lošinj, KLASA: 935-08/19-02/83, URBROJ: 541-17-07/3-19-2 od 12. travnja 2019. godine.

Priložen je prijedlog formiranja građevne čestice prikazan na kopiji katastarskog plana i skici izmjere od 12. travnja 2019. godine kojeg je izradila ovlaštena inženjerka geodezije Ane Surjan, dipl.ing.geod., broj ovlaštenja Geo 944 iz društva GEOAS d.o.o. Viškovo, i kojim prijedlogom su određeni oblik i veličina građevne čestice.

Na taj prijedlog formiranja građevne čestice Grad Mali Lošinj je, svojom Odlukom KLASA: 944-01/19-01/101, Ur.br.:2213/01-01-19-3, od 24. rujna 2019. godine, dao suglasnost.

Zahtjev je osnovan.

Odredbom članka 157. stavka 1. Zakona o prostornom uređenju („Narodne novine“ br. 153/13, 65/17, 114/18, 39/19) propisano je, među ostalim, da kada za postojeću građevinu nije utvrđena građevna čestica ili zemljište nužno za redovnu uporabu građevine, parcelacija građevinskog zemljišta provodi se u skladu s rješenjem o utvrđivanju građevne čestice. To rješenje može se donijeti u slučajevima propisanim stavkom 2. članka 157. toga Zakona.


Prema odredbi članka 159. stavka 1. istoga Zakona, građevna čestica određuje se u skladu s prostornim planom, a ako to nije moguće tada u skladu s pravilima struke, vodeći računa da se građevna čestica utvrdi tako da oblikom i veličinom omogućava redovitu uporabu građevine.

U konkretnom slučaju utvrđeno je da se radi:

- o zgradi koja je djelomično izgrađena prije 15. veljače 1968. godine, a manjim dijelom naknadno rekonstruirana te ozakonjena navedenim rješenjem o izvedenom stanju pa se time smatra postojećom zgradom za koju vlasnik traži promjenu oblika i veličine građevne čestice radi usklađenja izvedenog stanja i načina korištenja parcela zgrade koja je izgrađena na tri katastarske čestice,
- o zgradi koja je ozakonjena po posebnom Zakonu, pa se u smislu članka 157. stavka 2., Zakona o prostornom uređenju smatra da za predmetnu zgradu nije utvrđena građevna čestica odnosno zemljište za redovitu uporabu građevine.

Iz uvjerenja Državne geodetske uprave i navedenog rješenja o izvedenom stanju proizlazi da se predmetna zgrada ima smatrati postojećom, a uvidom u prostorno plansku dokumentaciju utvrđeno je da se zgrada nalazi unutar obuhvata Urbanističkog plana uređenja Mali Lošinj (UPU 9) („Službene novine“, broj: 10/13, 25/15, 2/16), te da se predmetna nekretnina, prema tom planu, nalazi unutar dovršenog i pretežito dovršenog dijela građevinskog područja naselja, stambene namjene (S), za koje područje su utvrđeni i posebni uvjeti gradnje oznake „1.1“.

Prema odredbama toga Plana koje reguliraju oblik i veličinu građevne čestice zgrade stambene namjene, kakvom se smatra i predmetna, a osobito člankom 53.,



određena je najmanja površina građevne čestice za dvojni način gradnje u površini od 150 m², a najveća u površini od 420 m². Istim planom je propisano i da :“ Oblik i veličina građevne čestice utvrđuje se prema postojećem obliku katastarske čestice, cijepanjem katastarske čestice ili spajanjem više čestica, a mora omogućiti smještaj građevina i udaljenosti građevina do granica građevne čestice.“

Iz navedenog je vidljivo da k.č. 3100/2 i dijelovi k.č. 3101 i 3126 sve u k.o. Mali Lošinj-grad, za koje se utvrđuje građevna čestica, odnosno zemljište nužno za redovnu uporabu građevine, mogu činiti građevnu česticu predmetne zgrade. Ukupna površina planirane građevne čestice zgrade, prikazana prijedlogom izrađenom na kopiji katastarskog plana, iznosi cca 74 m², i čini ga zemljište ispod zgrade kao i izgrađeno zemljište okućnice, i nije u skladu s mjerodavnim prostornim planom u pogledu minimalne površine novih građevnih čestica.

Međutim, s obzirom na zatečeno stanje, prostorne mogućnosti, mogućnost neposrednog pristupa na javno prometnu površinu te u skladu s pravilima struke ocijenjeno je da je građevnu česticu moguće utvrditi na način kako je predloženo.

U postupku su osobnim pozivom pozvane stranke u postupku radi izjašnjenja o predmetnom zahtjevu. Uvidu, zakazanom za 19. kolovoza 2020. godine, su se odazvali Grad Mali Lošinj po opunomoćenici Marini Žunić i suvlasnik zgrade Anto Nedić. Svi prisutni izjavili su da nemaju primjedbi na prijedlog formiranja građevne čestice kako je to predloženo zahtjevom.

S obzirom da su ispunjeni uvjeti za donošenje ovog rješenja u skladu s odredbama članka 157. do 159. citiranog Zakona odnosno da je oblik i veličinu građevne čestice za predmetnu građevinu moguće odrediti prema prijedlogu prikazanom na navedenoj kopiji katastarskog plana koja je sastavni dio ovoga rješenja, riješeno je kao u točki 1. izreke ovog rješenja.

Točka 2. izreke temelji se na odredbi članka 160. stavka 1. točki 2. Zakona o prostornom uređenju.

Upravna pristojba prema Tar. broju 1. i 2. Tarife Zakona o upravnim pristojbama („Narodne novine“ broj 115/16), u iznosu od 70,00 kuna, plaćena je u cijelosti.

UPUTA O PRAVNOM LIJEKU

Protiv ovog rješenja može se izjaviti žalba Ministarstvu prostornoga uređenja, graditeljstva i državne imovine, Zagreb, Ulica Republike Austrije 20, u roku od 15 dana od dana njegovog primitka. Žalba se predaje neposredno ili putem pošte preporučeno Primorsko-goranskoj županiji, Upravnom odjelu za prostorno uređenje, graditeljstvo i zaštitu okoliša, Ispostava u Malom Lošinju, Riva lošinjskih kapetana 7, a može se izjaviti i usmeno na zapisnik kod ovog tijela.

Upravna pristojba na žalbu plaća se prema Zakonu o upravnim pristojbama („Narodne novine“ br. 115/16) u iznosu od 35,00 kn prema Tar. br. 3. Tarife upravnih pristojbi koja je sastavni dio Uredbe o tarifi upravnih pristojbi („Narodne novine“ br. 8/17, 37/17 i 129/17).

Stranka se može odreći prava na žalbu u pisanom obliku ili usmeno na zapisnik, od dana primitka prvostupanjskog rješenja do isteka roka za izjavljivanje žalbe. Stranka može odustati od žalbe sve do otpreme rješenja o žalbi.

Voditeljica ispostave
Almedina Hasic, dipl. iur.



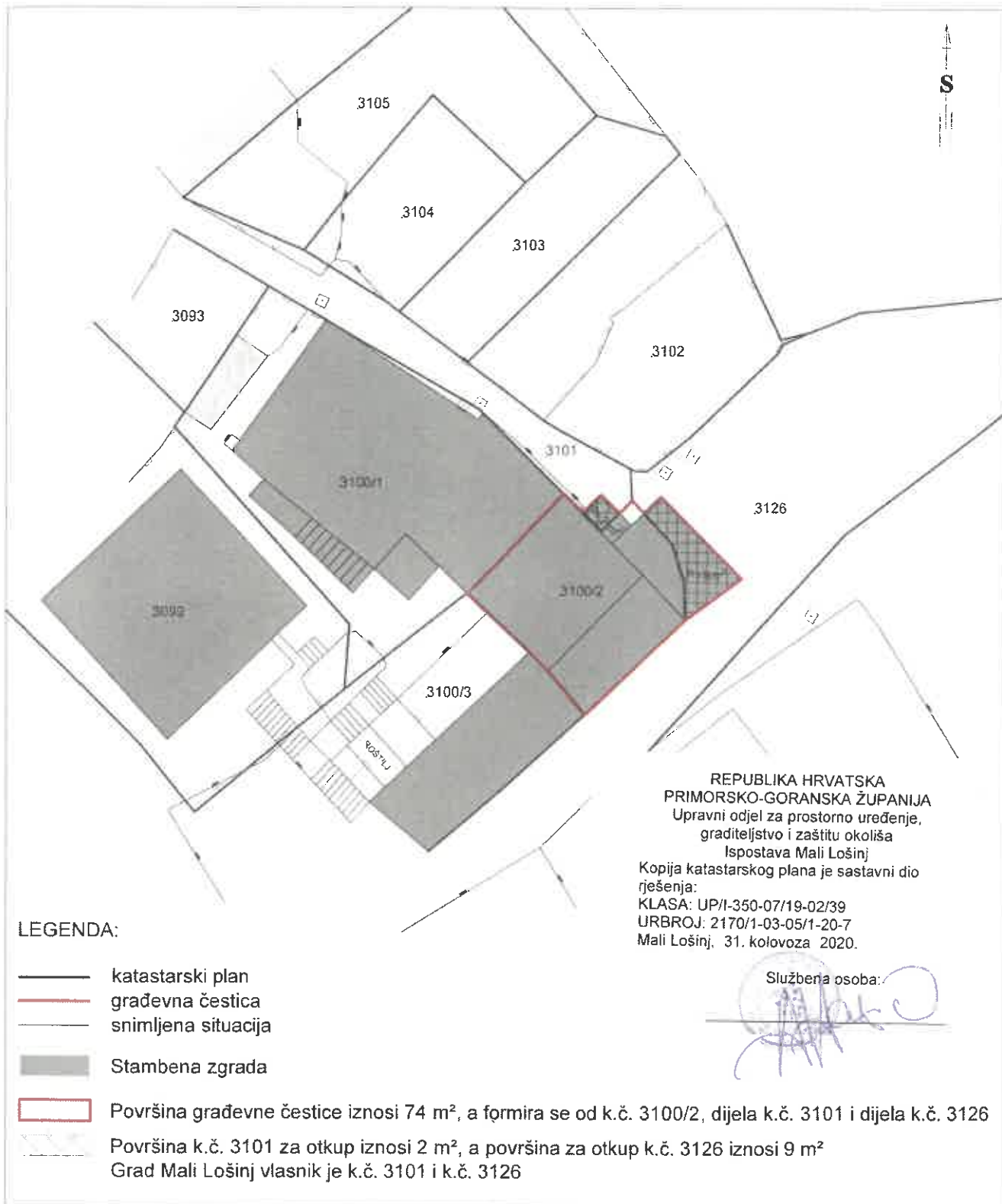
DOSTAVITI:

1. Nedić Irena, Mali Lošinj, Gravot 15,
2. Nedić Anto, Mali Lošinj, Gravot 15
3. Grad Mali Lošinj, Riva lošinjskih kapetana 7.,
4. U spis

SKICA IZMJERE

Mjerilo 1 : 250

Katastarska općina: Mali Lošinj-grad
M.B.: 302384
Broj lista katastarskog plana: 15



Ana Surijan
dipl.ing.geod.
Ovlašteni inženjer
GeoAS d.o.o.
Lovran



Ana Surijan, dipl.ing.geod.
ovlašteni inženjer



REPUBLIKA HRVATSKA
DRŽAVNA GEODETSKA UPRAVA
ODJEL ZA KATASTAR NEKRETNINA MALI LOŠINJ



POVRŠINA GRADEVNE ČESTICE JE 85 m²,
FORMIRA SE OD K.Č. 3100/2, DIJELA K.Č. 3101/
DIJELA K.Č. 3126

[Handwritten signature]

K.o. MALI LOŠINJ-GRAD
k.č.br.: 3100/2

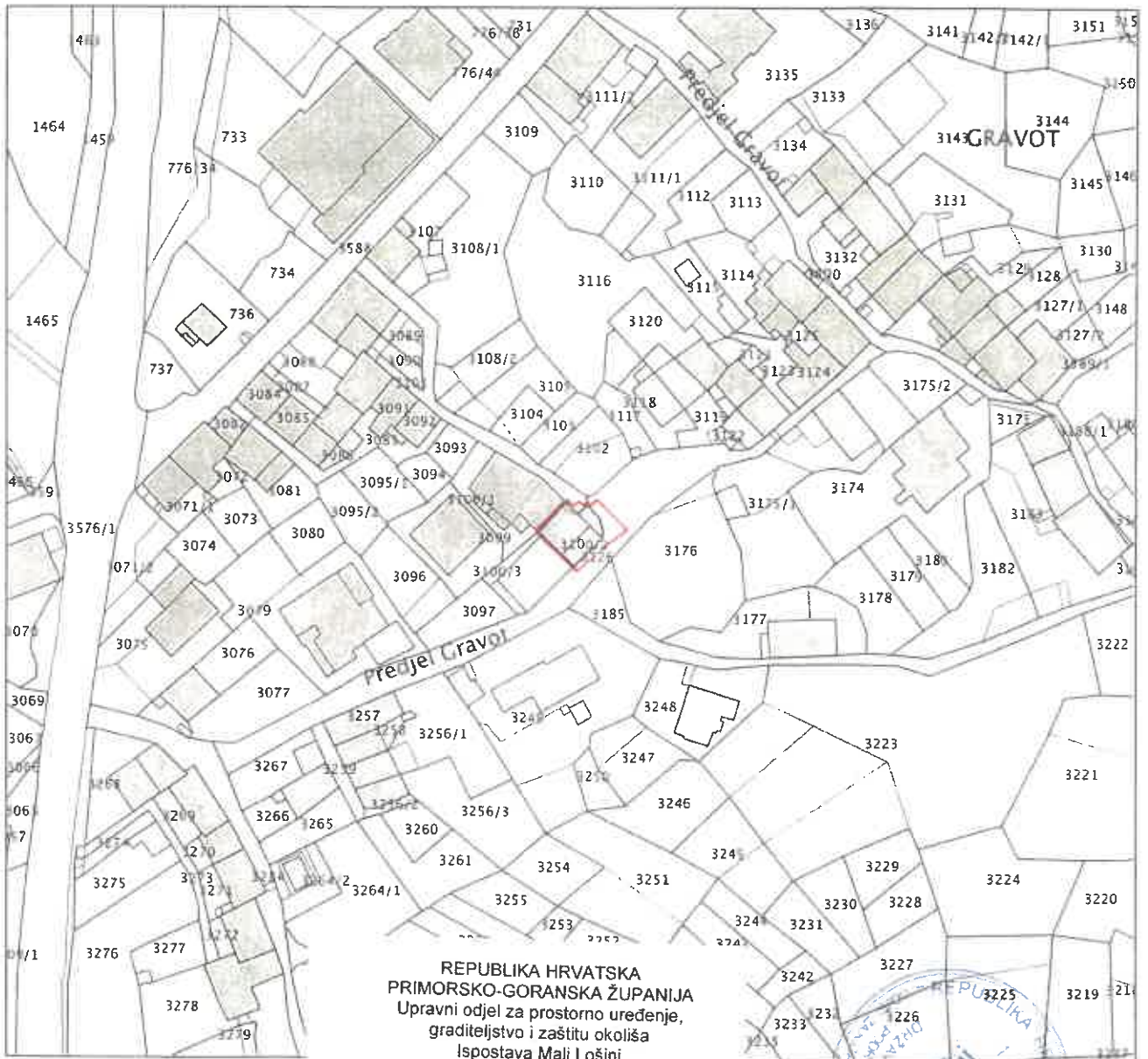
MALI LOŠINJ, 12.04.2019.

IZVOD IZ KATASTARSKOG PLANA

Ovaj izvod iz katastarskog plana je prilog uvjerenju: 935-08/2019-02/83

Mjerilo 1:1000

Izvorno mjerilo 1:1000



REPUBLIKA HRVATSKA
PRIMORSKO-GORANSKA ŽUPANIJA
Upravni odjel za prostorno uređenje,
graditeljstvo i zaštitu okoliša
Ispostava Mali Lošinj
Kopija katastarskog plana je sastavni dio
rješenja:
KLASA: UP/I-350-07/19-02/39
URBROJ: 2170/1-03-05/1-20-7
Mali Lošinj, 31. kolovoza 2020.

Službena osoba:

[Handwritten signature]

