

URBANISTIČKI PLAN UREĐENJA  
BELEJ (UPU 1)

4. NAČIN I UVJETI GRADNJE

TUMAČ ZNAKOVA

GRANICE

GRANICA OBUHVATA UPU-a

LINIJA U ZAŠTIĆENOM OBALNOM POJASU NA KOPNU -  
100m OD OBALNE CRTE

NAČIN GRADNJE

STAMBENA I OSTALA GRADNJA

PRIKLJUČENJE ZONE NA PROMETNICE

PRIKLJUČENJE ZONE NA ELEKTROOPSKRBU

PRIKLJUČENJE ZONE NA VODOOPSKRBU

PRIKLJUČENJE ZONE NA ELEKTRONIČKU KOMUNIKACIJSKU MREŽU

PRIKLJUČENJE ZONE NA SUSTAV ODVODNJE OTPADNIH VODA

RAZVOJ I UREĐENJE POVRŠINA NASELJA

M1 MJEŠOVITA NAMJENA - PRETEŽITO STAMBENA

D7 JAVNA I DRUŠTVENA NAMJENA

K1 GOSPODARSKA - POSLOVNA NAMJENA

Z ZAŠTITNE ZELENE POVRŠINE

G3 GROBLJE

IS POVRŠINE INFRASTRUKTURNIH SUSTAVA

IS - JAVNO PARKIRALIŠTE

RAZVOJ I UREĐENJE POVRŠINA IZVAN NASELJA

T4 GOSPODARSKA - UGOSTITELJSKO - TURISTIČKA NAMJENA

T4 - TURISTIČKO - INFORMATIVNI CENTAR

IS POVRŠINE INFRASTRUKTURNIH SUSTAVA

IS - JAVNO PARKIRALIŠTE

Lv MORSKA LUKA OTVORENA ZA JAVNI PROMET LOKALNOG ZNAČAJA

- MORSKI DIO

Lv MORSKA LUKA OTVORENA ZA JAVNI PROMET LOKALNOG ZNAČAJA

- KOPNENI DIO

PROMETNE POVRŠINE

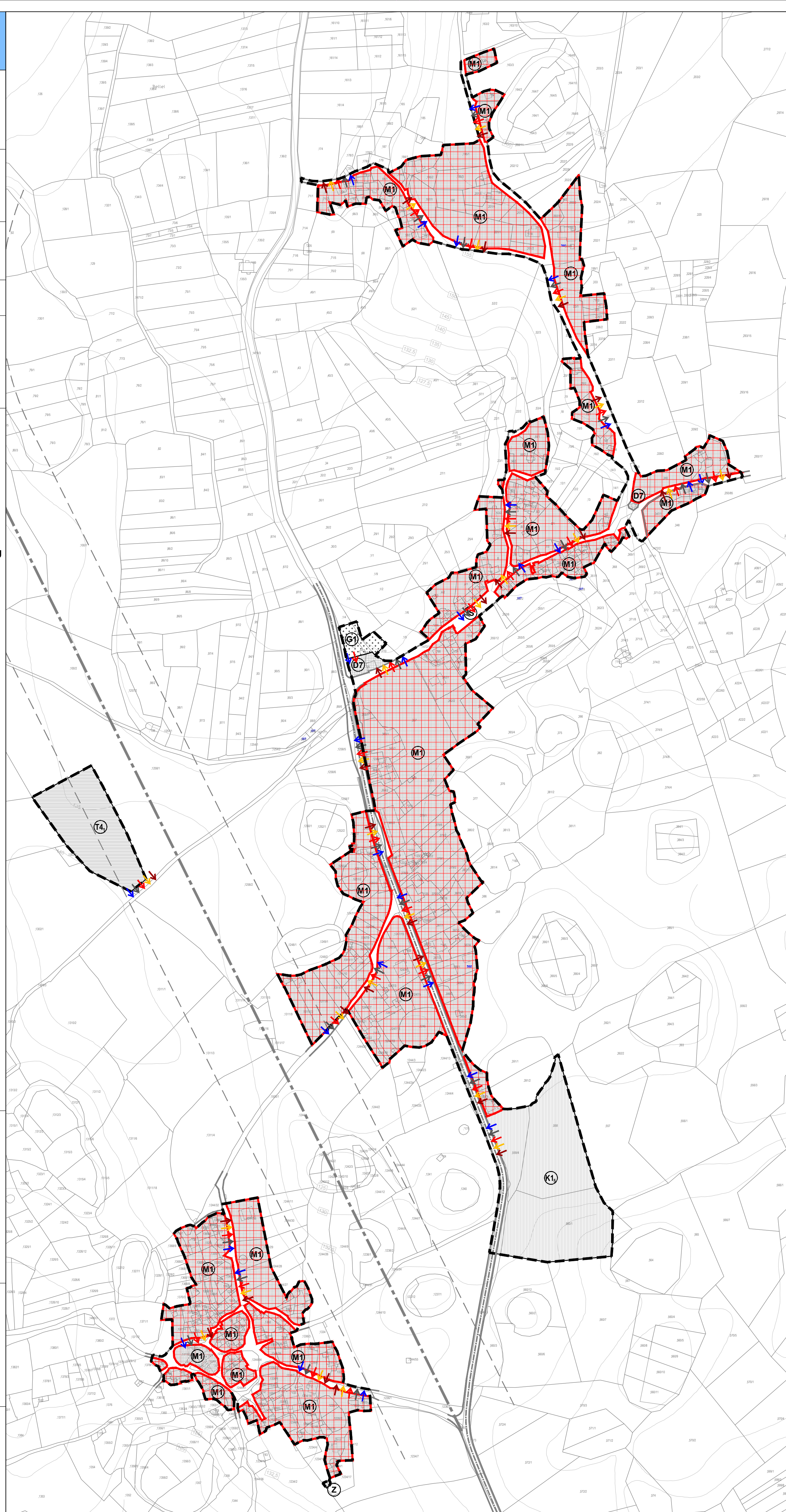
DRŽAVNA CESTA - D 100

KORIDOR OBILAZNICE PREMA PPUG-a GRADA MALOG LOŠINJA -

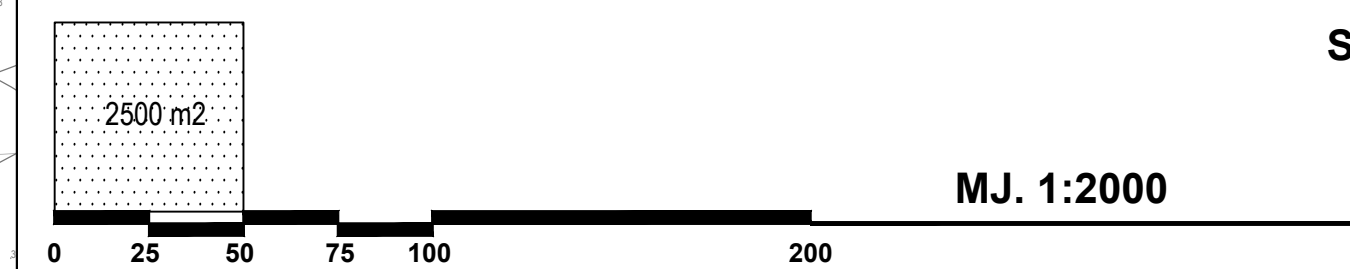
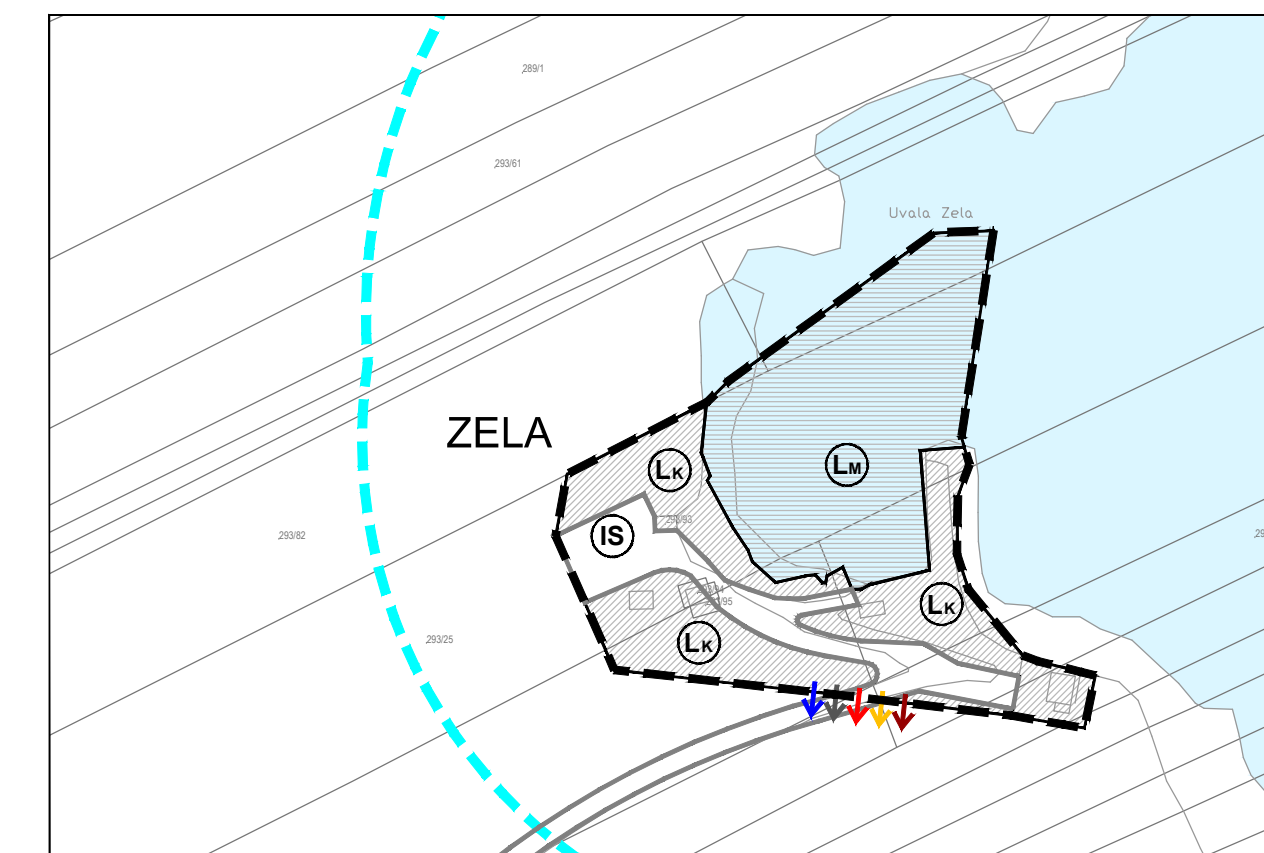
PLANIRANA DRŽAVNA CESTA /IZVAN OBUHVATA PLANA/

PJEŠAČKE POVRŠINE

KOLNO - PJEŠAČKE POVRŠINE



LUKA OTVORENA ZA JAVNI PROMET  
ZELA - KOROMAČNA



GRAD MALI LOŠINJ

Naziv prostornog plana: <b>URBANISTIČKI PLAN UREĐENJA BELEJ (UPU 1)</b> <b>- PRIJEDLOG PLANA -</b>	
Naziv kartografskog prikaza: <b>NAČIN I UVJETI GRADNJE</b>	
Broj kartografskog prikaza: 4.	Mjerilo kartografskog prikaza: 1 : 2000
Odluka Gradskog vijeća Grada Malog Lošinja o izradi Urbanističkog plana uređenja Belej (UPU 1) "Službene novine Primorsko-goranske županije" broj 31/18	Odluka Gradskog vijeća Grada Malog Lošinja o donošenju Urbanističkog plana uređenja Belej (UPU 1) "Službene novine Primorsko-goranske županije" broj .../20
Javna rasprava objavljena je ..... 2020. godine	Javni uvid održan je od ..... do ..... 2020. godine
Pečat tijela odgovornog za provođenje javne rasprave:  M.P.	Odgovorna osoba za provođenje javne rasprave:  ..... Miroslav Čović, mag.iur.
Suglasnost na plan:  Pravna osoba koja je izradila plan: <b>CPA CENTAR ZA PROSTORNO UREĐENJE I ARHITEKTURU d.o.o.</b>	
Pečat pravne osobe koja je izradila plan:  M.P.	Odgovorna osoba:  ..... Tomislav Dolečki, dipl.ing.arh.
Pečat odgovorne voditeljice izrade plana:  M.P.	Odgovorna voditeljica izrade Nacrta prijedloga Urbanističkog plana uređenja Belej (UPU 1):  ..... Dora Dolečki Glasinović, dipl.ing.arh., ovlaštena arhitekta urbanistica
Stručni tim CPA d.o.o. u izradi plana: 1. Tomislav Dolečki, dipl.ing.arh. 2. Neda Kaminski - Kirš, dipl.ing.arh. 3. mr.sc. Zrinka Tadić, dipl.ing.arh. 4. Dora Dolečki Glasinović, dipl.ing.arh.	Suradnja u izradi plana: 1. Igor Grubišić, dipl.ing.grad. 2. Josip Štefičić, dipl.iur. 3. Barbara Vajdić, dipl.oec.
Pečat Gradskog vijeća Grada Malog Lošinja:  M.P.	Predsjednik Gradskog vijeća Grada Malog Lošinja:  ..... M.P.
Istovjetnost ovog prostornog plana s izvornikom ovjerava:  ..... Miroslav Čović, mag.iur.	Pečat nadležnog tijela:  M.P.