

URBANISTIČKI PLAN UREĐENJA
BELEJ (UPU 1)

3. UVJETI KORIŠTENJA, UREĐENJA I
ZAŠTITE POVRŠINA
3.A. UVJETI KORIŠTENJA

TUMAČ ZNAKOVA

GRANICE

GRANICA OBUHVATA UPU-a

LINIJA U ZAŠTIĆENOM OBALNOM POJASU NA KOPNU -
100m OD OBALNE CRTE

UVJETI KORIŠTENJA

PODRUČJA POSEBNIH UVJETA KORIŠTENJA

ZAŠTIĆENI DIJELOVI PRIRODE

REGIONALNI PARK - more uz istočne obale otoka Cres i Lošinja -
predloženo za zaštitu

PODRUČJE EKOLOŠKE MREŽE - NATURA 2000

PODRUČJE OČUVANJA ZNAČAJNO ZA PTICE
HR1000033 - KVARNERSKI OTOCI

PODRUČJE OČUVANJA ZNAČAJNO ZA VRSTE I STANIŠNE TIPOVE
HR3000161 - CRES - LOŠINJ
HR2001358 - OTOK CRES

KULTURNO - POVIJESNE CJELINE

POVIJESNO - MEMORIJALNA PODRUČJA

UVALA KOROMAČNA -
MJESTO ISKRCAVANJA JEDINICA IV. J.A. PRI OSLOBAĐANJU ZEMLJE
- REGISTRIRANO

GRANICA ZAŠTITE POVIJESNE CJELINE

ZONA "C" - AMBIJENTALNA ZAŠTITA

SEOSKA NASELJA - EVIDENTIRANA

RAZVOJ I UREĐENJE POVRŠINA NASELJA

MJEŠOVITA NAMJENA - PRETEŽITO STAMBENA

JAVNA I DRUŠTVENA NAMJENA

D7 - VJERSKA
GOSPODARSKA - POSLOVNA NAMJENA

K1 - PRETEŽITO USLUŽNA

Z - ZAŠTITNE ZELENE POVRŠINE

G3 - GROBLJE

POVRŠINE INFRASTRUKTURNIH SUSTAVA

IS - JAVNO PARKIRALIŠTE

RAZVOJ I UREĐENJE POVRŠINA IZVAN NASELJA

GOSPODARSKA - UGOSTITELJSKO - TURISTIČKA NAMJENA

T4 - TURISTIČKO - INFORMATIVNI CENTAR

POVRŠINE INFRASTRUKTURNIH SUSTAVA

IS - JAVNO PARKIRALIŠTE

MORSKA LUKA OTVORENA ZA JAVNI PROMET LOKALNOG ZNAČAJA

- MORSKI DIO

MORSKA LUKA OTVORENA ZA JAVNI PROMET LOKALNOG ZNAČAJA

- KOPNENI DIO

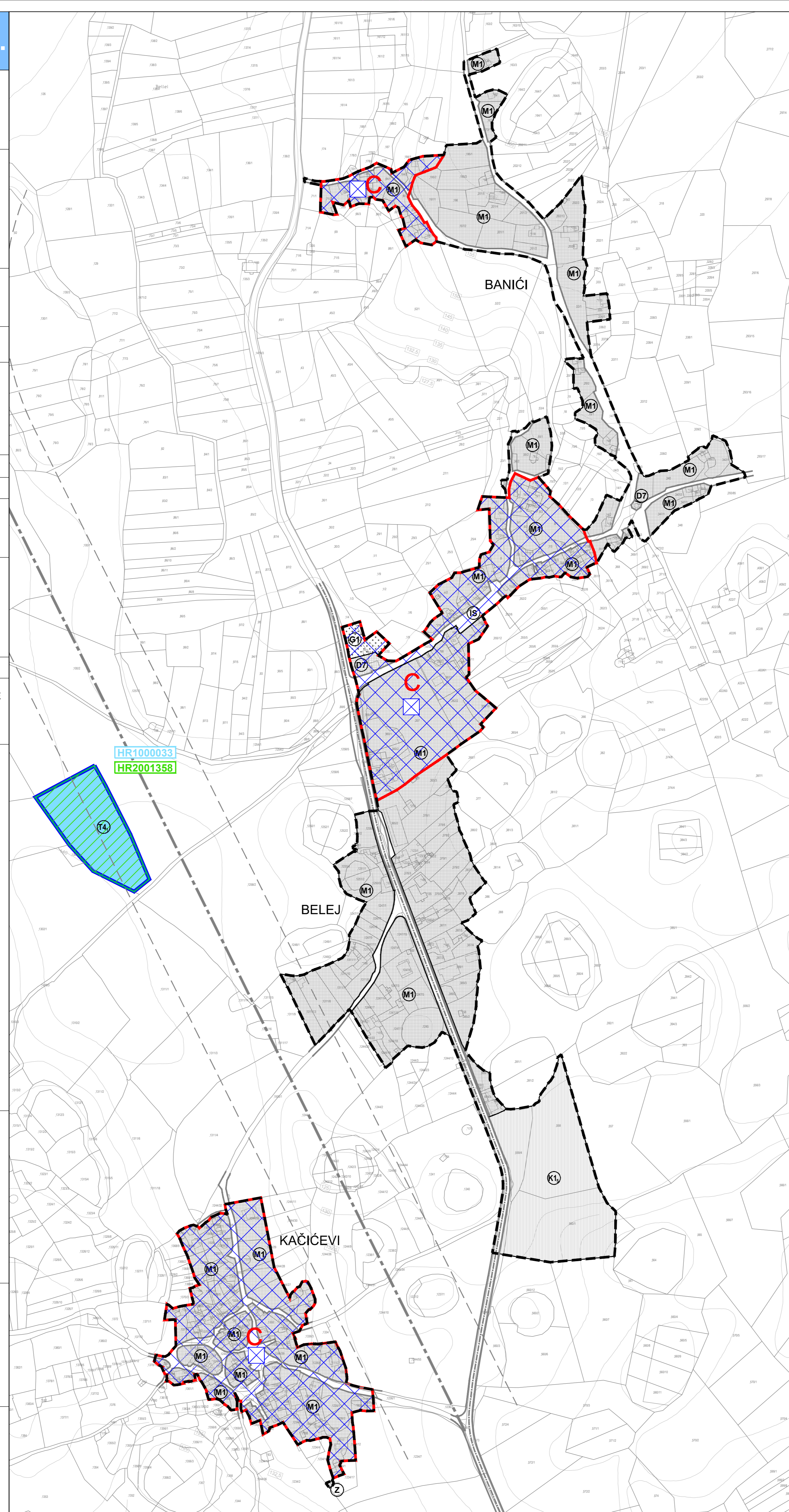
PROMETNE POVRŠINE

DRŽAVNA CESTA - D 100

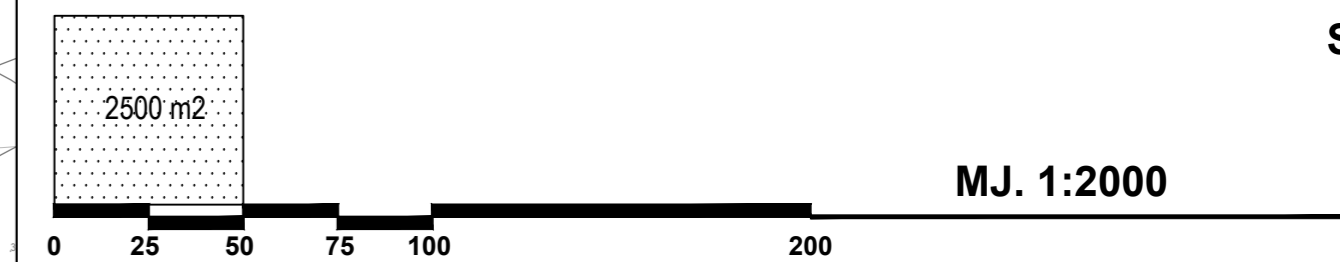
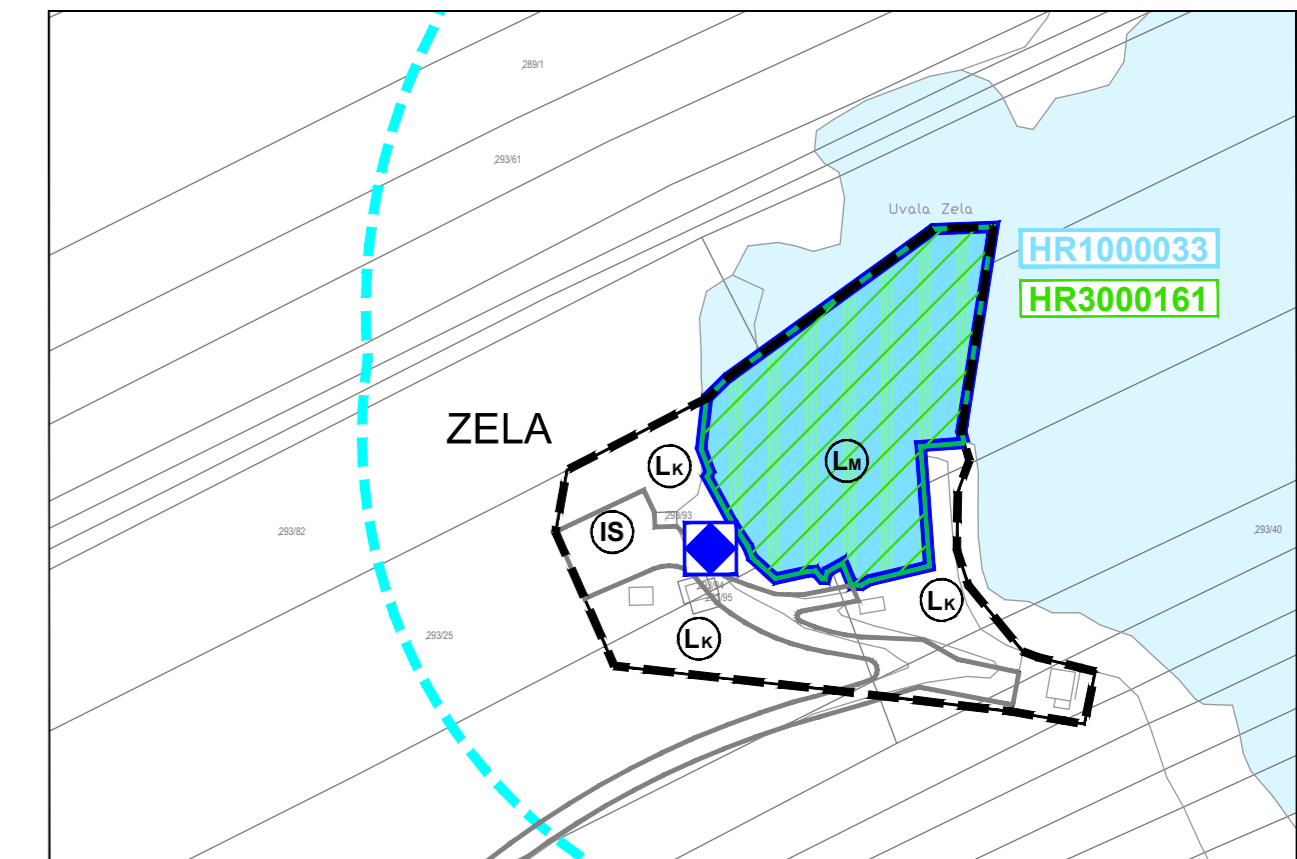
KORIDOR OBILAZNICE PREMA PPUG-a GRADA MALOG LOŠINJA -
PLANIRANA DRŽAVNA CESTA /IZVAN OBUHVATA PLANA/

PJEŠAČKE POVRŠINE

KOLNO - PJEŠAČKE POVRŠINE



LUKA OTVORENA ZA JAVNI PROMET
ZELA - KOROMAČNA



GRAD MALI LOŠINJ

Naziv prostornog plana: URBANISTIČKI PLAN UREĐENJA BELEJ (UPU 1) - PRIJEDLOG PLANA -	
Naziv kartografskog prikaza: UVJETI KORIŠTENJA, UREĐENJA I ZAŠTITE POVRŠINA UVJETI KORIŠTENJA	
Broj kartografskog prikaza: 3.A.	Mjerilo kartografskog prikaza: 1 : 2000
Odluka Gradskog vijeća Grada Malog Lošinja o izradi Urbanističkog plana uređenja Belej (UPU 1) "Službene novine Primorsko-goranske županije" broj 31/18	Odluka Gradskog vijeća Grada Malog Lošinja o donošenju Urbanističkog plana uređenja Belej (UPU 1) "Službene novine Primorsko-goranske županije" broj .../20
Javna rasprava objavljena je 2020. godine	Javni uvid održan je od do 2020. godine
Pečat tijela odgovornog za provođenje javne rasprave:	Odgovorna osoba za provođenje javne rasprave:
M.P.	Miroslav Čović, mag.iur.
Suglasnost na plan:	
Pravna osoba koja je izradila plan:	
CPA CENTAR ZA PROSTORNO UREĐENJE I ARHITEKTURU d.o.o.	
Pečat pravne osobe koja je izradila plan:	Odgovorna osoba:
M.P.	Tomislav Dolečki, dipl.ing.arh.
Pečat odgovorne voditeljice izrade plana:	Odgovorna voditeljica izrade Nacrta prijedloga Urbanističkog plana uređenja Belej (UPU 1):
M.P.	Dora Dolečki Glasinović, dipl.ing.arh., ovlaštena arhitekta urbanistica
Stručni tim CPA d.o.o. u izradi plana: 1. Tomislav Dolečki, dipl.ing.arh. 2. Neda Kaminski - Kirš, dipl.ing.arh. 3. mr.sc. Zrinka Tadić, dipl.ing.arh. 4. Dora Dolečki Glasinović, dipl.ing.arh.	Suradnja u izradi plana: 1. Igor Grubišić, dipl.ing.grad. 2. Josip Štefčić, dipl.iur. 3. Barbara Vajdić, dipl.oec.
Pečat Gradskog vijeća Grada Malog Lošinja:	Predsjednik Gradskog vijeća Grada Malog Lošinja:
M.P.	M.P.
Istovjetnost ovog prostornog plana s izvornikom ovjerava:	Pečat nadležnog tijela:
M.P.	M.P.
Miroslav Čović, mag.iur.	