

URBANISTIČKI PLAN UREĐENJA
BELEJ (UPU 1)

2. PROMETNA, ULIČNA I KOMUNALNA
INFRASTRUKTURNA MREŽA
2.C. VODOOPSKRBA I ODVODNJA
OTPADNIH VODA

TUMAČ ZNAKOVA

GRANICE

GRANICA OBUHVATA UPU-a

LINIJA U ZAŠTIĆENOM OBALNOM POJASU NA KOPNU -
100m OD OBALNE CRTE

VODNOGOSPODARSKI SUSTAV

VODOOPSKRBA

MAGISTRALNI VODOOPSKRBNI CJEVOVOD

OSTALI VODOOPSKRBNI CJEVOVODI

HIDRANT

ODVODNJA OTPADNIH VODA

CRPNA STANICA

OSTALI DOVODNI KANALI

TLAČNI VOD KANALIZACIJE

KANAL OBORINSKE ODVODNJE

RAZVOJ I UREĐENJE POVRŠINA NASELJA

MJEŠOVITA NAMJENA - PRETEŽITO STAMBENA

JAVNA I DRUŠTVENA NAMJENA

D7 - VJERSKA
GOSPODARSKA - POSLOVNA NAMJENA

K1 - PRETEŽITO USLUŽNA

ZAŠTITNE ZELENE POVRŠINE

GROBLJE

POVRŠINE INFRASTRUKTURNIH SUSTAVA

IS - JAVNO PARKIRALIŠTE

RAZVOJ I UREĐENJE POVRŠINA IZVAN NASELJA

GOSPODARSKA - UGOSTITELJSKO - TURISTIČKA NAMJENA

T4 - TURISTIČKO - INFORMATIVNI CENTAR

POVRŠINE INFRASTRUKTURNIH SUSTAVA

IS - JAVNO PARKIRALIŠTE

MORSKA LUKA OTVORENA ZA JAVNI PROMET LOKALNOG ZNAČAJA

- MORSKI DIO

MORSKA LUKA OTVORENA ZA JAVNI PROMET LOKALNOG ZNAČAJA

- KOPNENI DIO

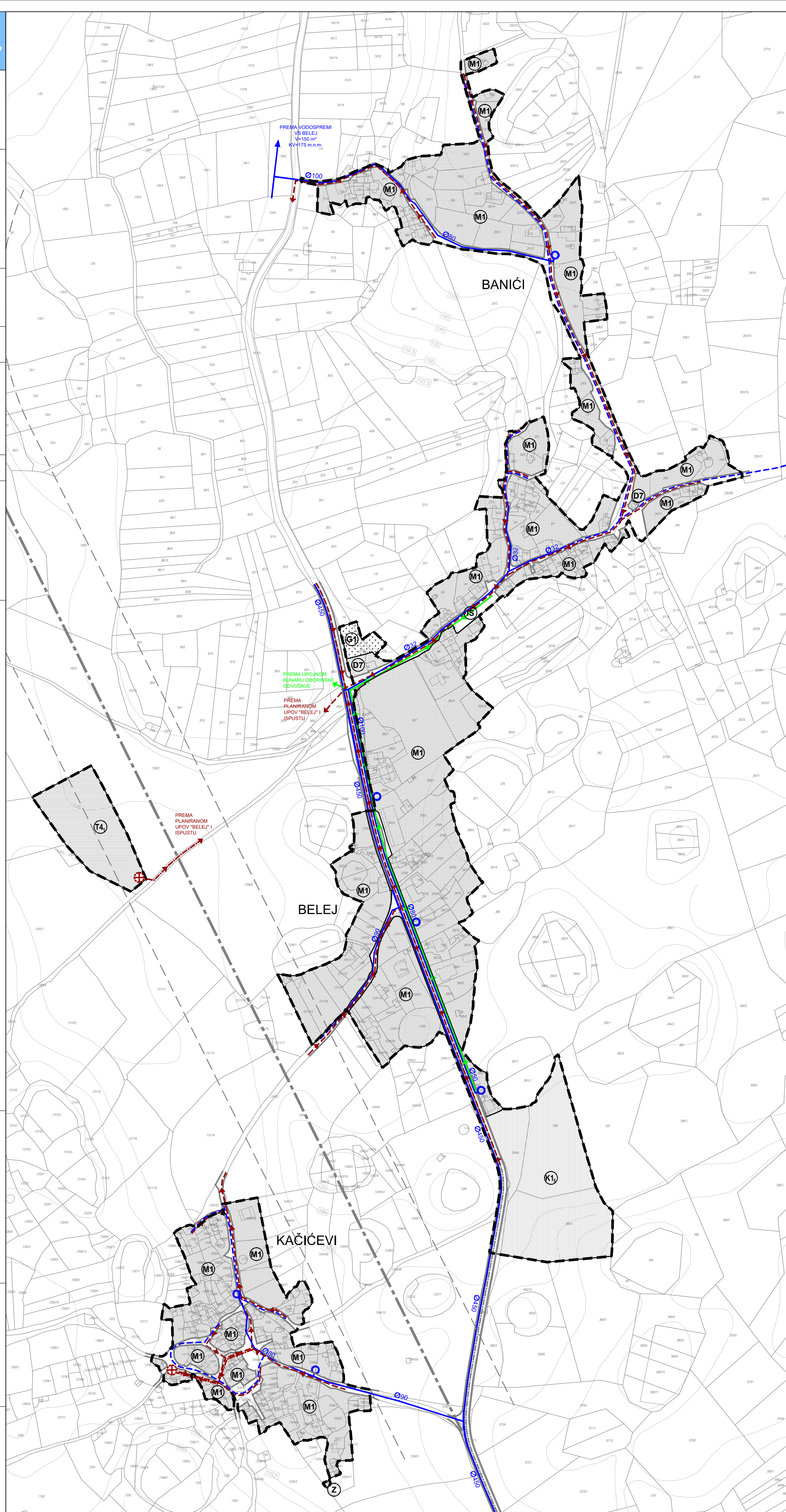
PROMETNE POVRŠINE

DRŽAVNA CESTA - D 100


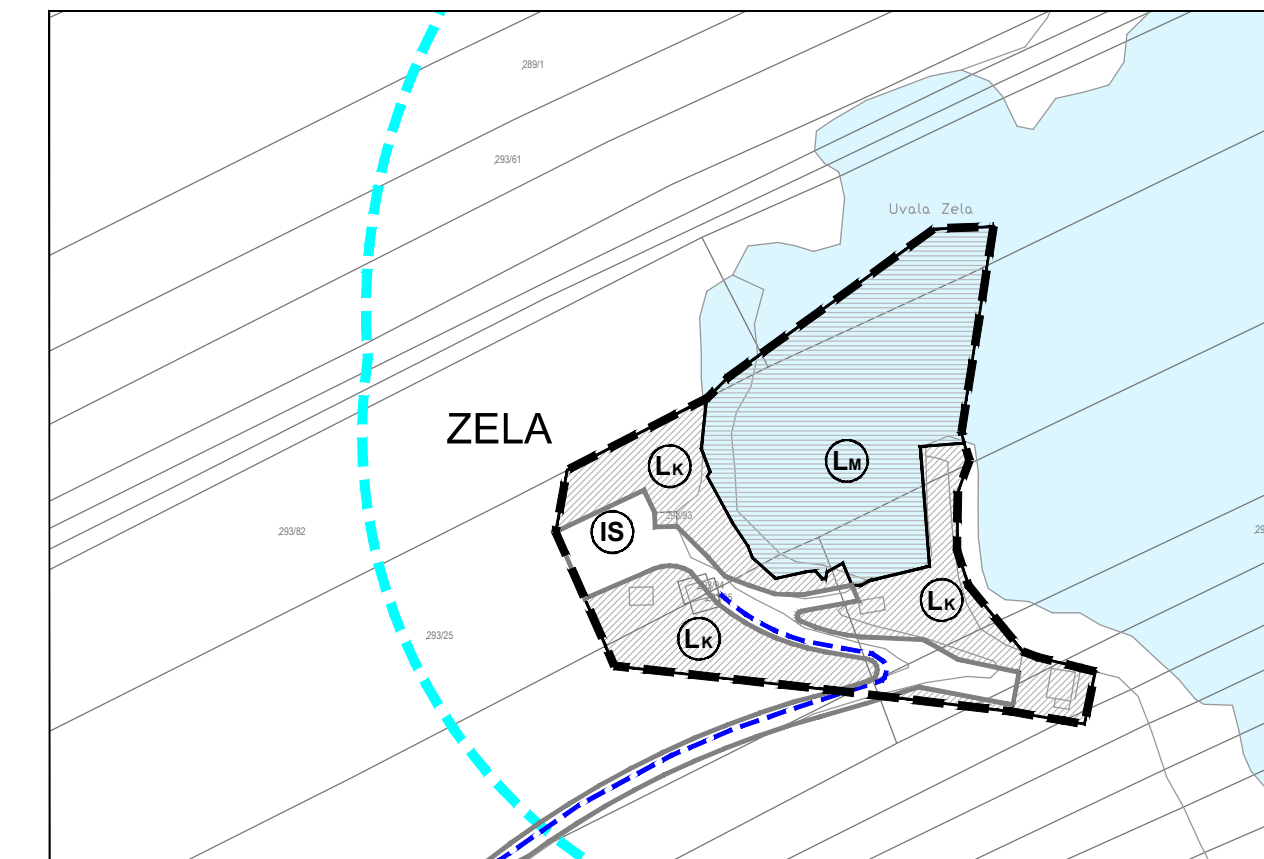
KORIDOR OBILAZNICE PREMA PPUG-a GRADA MALOG LOŠINJA -
PLANIRANA DRŽAVNA CESTA /IZVAN OBUHVATA PLANA/

PJEŠAČKE POVRŠINE

KOLNO - PJEŠAČKE POVRŠINE



LUKA OTVORENA ZA JAVNI PROMET
ZELA - KOROMAČNA



GRAD MALI LOŠINJ

Naziv prostornog plana:
URBANISTIČKI PLAN UREĐENJA BELEJ (UPU 1)
- PRIJEDLOG PLANA -

Naziv kartografskog prikaza:
PROMETNA, ULIČNA I KOMUNALNA INFRASTRUKTURNA MREŽA
VODOOPSKRBA I ODVODNJA OTPADNIH VODA

Broj kartografskog prikaza: 2.C. Mjerilo kartografskog prikaza: 1 : 2000

Odluka Gradskog vijeća Grada Malog Lošinja o izradi
Urbanističkog plana uređenja Belej (UPU 1)
"Službene novine Primorsko-goranske županije" broj 31/18

Odluka Gradskog vijeća Grada Malog Lošinja o donošenju
Urbanističkog plana uređenja Belej (UPU 1)
"Službene novine Primorsko-goranske županije" broj .../20

Javna rasprava objavljena je 2020. godine

Javni uvid održan je od do 2020. godine

Pečat tijela odgovornog za provođenje javne rasprave:

Odgovorna osoba za provođenje javne rasprave:

M.P. Miroslav Čović, mag.iur.

Suglasnost na plan:

Pravna osoba koja je izradila plan:

CPA CENTAR ZA PROSTORNO UREĐENJE I ARHITEKTURU d.o.o.

Pečat pravne osobe koja je izradila plan: Odgovorna osoba:

M.P.

Pečat odgovorne voditeljice izrade plana:

Tomislav Dolečki, dipl.ing.arh.

Odgovorna voditeljica izrade Nacrta prijedloga
Urbanističkog plana uređenja Belej (UPU 1):

M.P.

Dora Dolečki Glasinović, dipl.ing.arh.

ovlaštena arhitekta urbanistica

Stručni tim CPA d.o.o. u izradi plana:

Suradnja u izradi plana:

1. Tomislav Dolečki, dipl.ing.arh.

1. Igor Grubišić, dipl.ing.grad.

2. Neda Kaminski - Kirš, dipl.ing.arh.

2. Josip Štefčić, dipl.iur.

3. mr.sc. Zrinka Tadić, dipl.ing.arh.

3. Barbara Vajdić, dipl.oec.

Pečat Gradskog vijeća Grada Malog Lošinja: Predsjednik Gradskog vijeća Grada Malog Lošinja:

M.P.

Istovjetnost ovog prostornog plana s izvornikom ovjerava:

Pečat nadležnog tijela:

M.P.

Miroslav Čović, mag.iur.