

**URBANISTIČKI PLAN UREĐENJA  
BELEJ (UPU 1)**

**2. PROMETNA, ULIČNA I KOMUNALNA  
INFRASTRUKTURNA MREŽA  
2.B. ELEKTRONIČKA  
KOMUNIKACIJSKA INFRASTRUKTURA I  
ENERGETSKA MREŽA**

**TUMAČ ZNAKOVA**

**GRANICE**

GRANICA OBUHVATA UPU-a

LINIJA U ZAŠTIĆENOM OBALNOM POJASU NA KOPNU -  
100m OD OBALNE CRTE

**ELEKTRONIČKE KOMUNIKACIJE**

ELEKTRONIČKE KOMUNIKACIJE

UDALJENI PREPLATNIČKI STUPANJ

KORISNIČKI I SPOJNI VODOVI I KANALI

RADIJSKI KORIDOR

**ENERGETSKI SUSTAV**

TRAFOSTANICA - TS 10(20)/0.4 kV

KABEL 20 kV

NADZEMNI VOD 20 kV

NADZEMNI VOD - DIO KOJI SE UKIDA

**RAZVOJ I UREĐENJE POVRŠINA NASELJA**

MJEŠOVITA NAMJENA - PRETEŽITO STAMBENA

JAVNA I DRUŠTVENA NAMJENA

D7 - VJERSKA  
GOSPODARSKA - POSLOVNA NAMJENA

K1 - PRETEŽITO USLUŽNA

Z - ZAŠTITNE ZELENE POVRŠINE

G3 - GROBLJE

POVRŠINE INFRASTRUKTURNIH SUSTAVA

IS - JAVNO PARKIRALIŠTE

**RAZVOJ I UREĐENJE POVRŠINA IZVAN NASELJA**

GOSPODARSKA - UGOSTITELJSKO - TURISTIČKA NAMJENA

T4 - TURISTIČKO - INFORMATIVNI CENTAR

POVRŠINE INFRASTRUKTURNIH SUSTAVA

IS - JAVNO PARKIRALIŠTE

MORSKA LUKA OTVORENA ZA JAVNI PROMET LOKALNOG ZNAČAJA -  
MORSKI DIO

MORSKA LUKA OTVORENA ZA JAVNI PROMET LOKALNOG ZNAČAJA -  
KOPNENI DIO

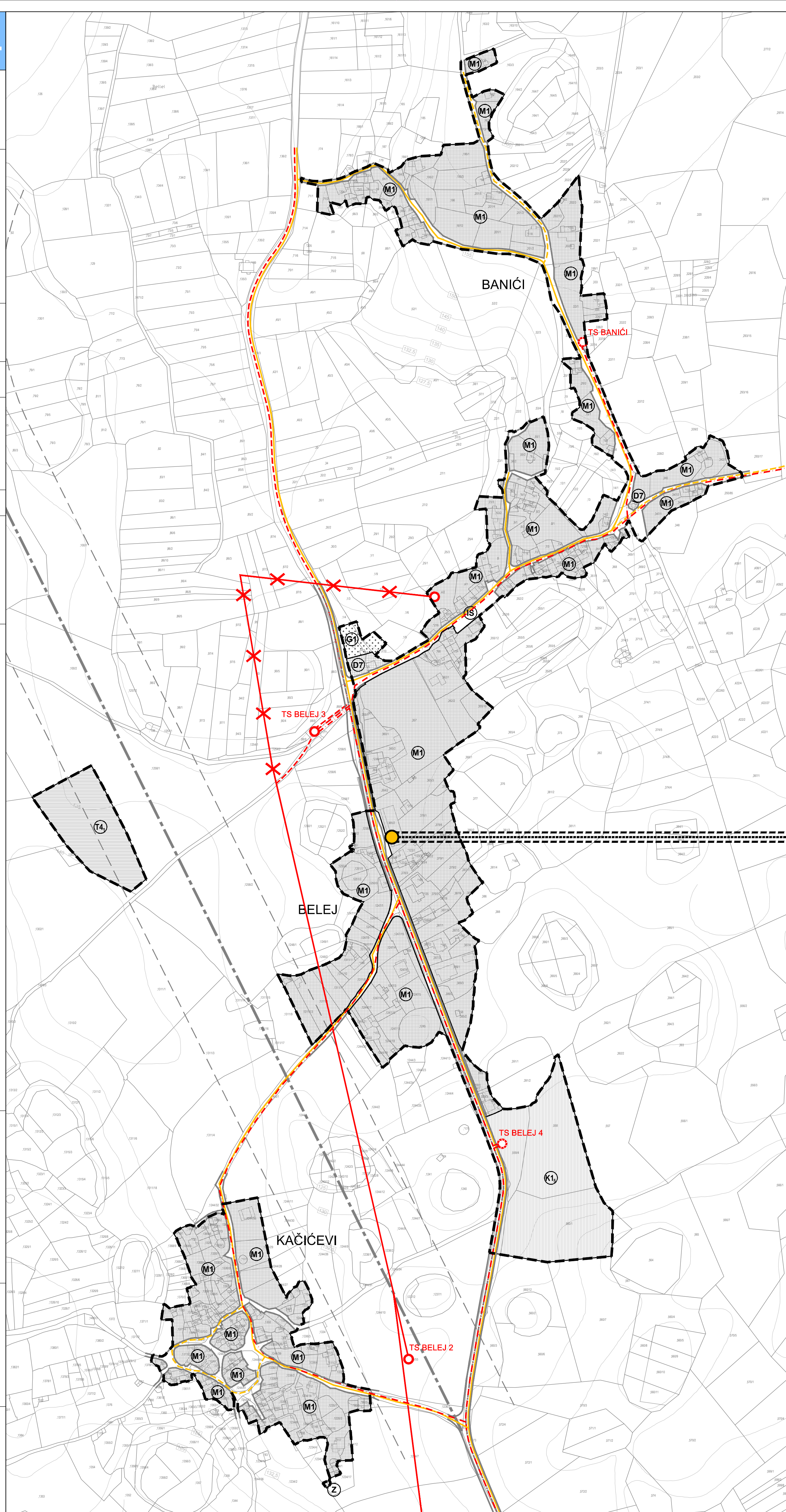
**PROMETNE POVRŠINE**

DRŽAVNA CESTA - D 100

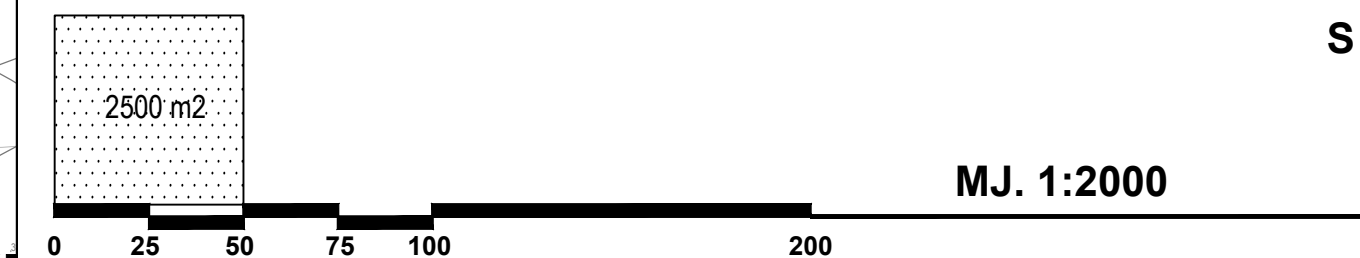
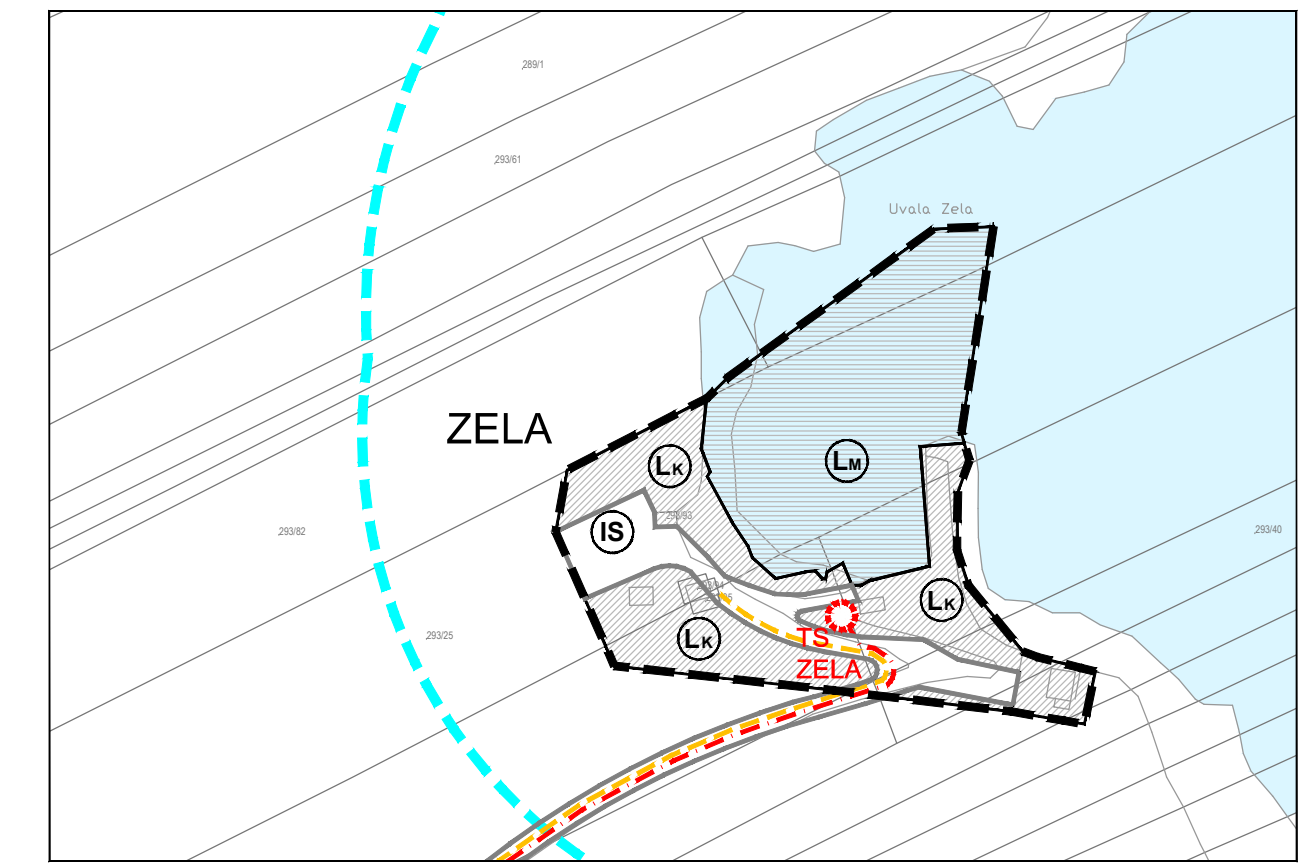
KORIDOR OBILAZNICE PREMA PPUg-a GRADA MALOG LOŠINJA -  
PLANIRANA DRŽAVNA CESTA /IZVAN OBUHVATA PLANA/

PJEŠAČKE POVRŠINE

KOLNO - PJEŠAČKE POVRŠINE



**LUKA OTVORENA ZA JAVNI PROMET  
ZELA - KOROMAČNA**



**GRAD MALI LOŠINJ**

|  |  |
|--|--|
| Naziv prostornog plana:<br><b>URBANISTIČKI PLAN UREĐENJA BELEJ (UPU 1)</b><br><b>- PRIJEDLOG PLANA -</b>   |  |
| Naziv kartografskog prikaza:<br><b>PROMETNA, ULIČNA I KOMUNALNA INFRASTRUKTURNA MREŽA<br/>ELEKTRONIČKA KOMUNIKACIJSKA INFRASTRUKTURA I ENERGETSKA MREŽA</b>  |  |
| Broj kartografskog prikaza: 2.B.   | Mjerilo kartografskog prikaza: 1 : 2000  |
| Odluka Gradskog vijeća Grada Malog Lošinja o izradi Urbanističkog plana uređenja Belej (UPU 1) "Službene novine Primorsko-goranske županije" broj 31/18  | Odluka Gradskog vijeća Grada Malog Lošinja o donošenju Urbanističkog plana uređenja Belej (UPU 1) "Službene novine Primorsko-goranske županije" broj .../20                          |
| Javna rasprava objavljena je ..... 2020. godine  | Javni uvid održan je od ..... do ..... 2020. godine  |
| Pečat tijela odgovornog za provođenje javne rasprave:<br><br>M.P.  | Odgovorna osoba za provođenje javne rasprave:<br><br>.....<br>Miroslav Čović, mag.iur.   |
| Suglasnost na plan:  |  |
| Pravna osoba koja je izradila plan:<br>CPA CENTAR ZA PROSTORNO UREĐENJE I ARHITEKTURU d.o.o.   |  |
| Pečat pravne osobe koja je izradila plan:<br><br>M.P.  | Odgovorna osoba:<br><br>.....<br>Tomislav Dolečki, dipl.ing.arh.   |
| Pečat odgovorne voditeljice izrade plana:<br><br>M.P.  | Odgovorna voditeljica izrade Nacrta prijedloga Urbanističkog plana uređenja Belej (UPU 1):<br><br>.....<br>Dora Dolečki Glasinović, dipl.ing.arh., ovlaštena arhitektica urbanistica |
| Stručni tim CPA d.o.o. u izradi plana:<br>1. Tomislav Dolečki, dipl.ing.arh.<br>2. Neda Kaminski - Kirš, dipl.ing.arh.<br>3. mr.sc. Zrinka Tadić, dipl.ing.arh.<br>4. Dora Dolečki Glasinović, dipl.ing.arh. |  |
| Suradnja u izradi plana:<br>1. Igor Grubišić, dipl.ing.grad.<br>2. Josip Štefčić, dipl.iur.<br>3. Barbara Vajdić, dipl.oec.  |  |
| Pečat Gradskog vijeća Grada Malog Lošinja:<br><br>M.P.   | Predsjednik Gradskog vijeća Grada Malog Lošinja:<br><br>.....<br>M.P.  |
| Istovjetnost ovog prostornog plana s izvornikom ovjerava:<br><br>.....<br>Miroslav Čović, mag.iur.   | Pečat nadležnog tijela:<br><br>M.P.  |