

URBANISTIČKI PLAN UREĐENJA
BELEJ (UPU 1)

2. PROMETNA, ULIČNA I KOMUNALNA
INFRASTRUKTURNA MREŽA
2.A. PROMETNA MREŽA

TUMAČ ZNAKOVA

GRANICE

GRANICA OBUHVATA UPU-a

LINIJA U ZAŠTIĆENOM OBALNOM POJASU NA KOPNU -
100m OD OBALNE CRTE

CESTOVNI PROMET

DRŽAVNA CESTA - D 100

KORIDOR OBILAZNICE PREMA PPUG-a GRADA MALOG LOŠINJA -
PLANIRANA DRŽAVNA CESTA /IZVAN OBUHVATA PLANA/

PJEŠAČKE POVRŠINE

KOLNO - PJEŠAČKE POVRŠINE

JAVNO PARKIRALIŠTE
P1 - 6PM, P2 - 8PM

OZNAKA PRESJEKA PROMETNICE

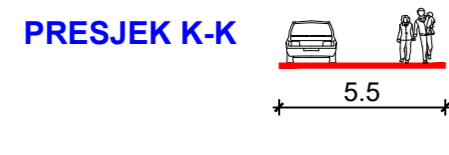
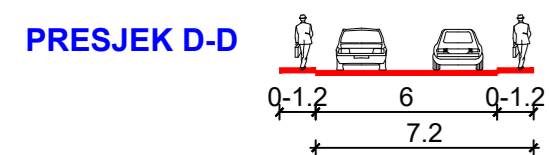
POMORSKI PROMET

MORSKA LUKA OTVORENA ZA JAVNI PROMET LOKALNOG ZNAČAJA
- MORSKI DIO

MORSKA LUKA OTVORENA ZA JAVNI PROMET LOKALNOG ZNAČAJA
- KOPNENI DIO

MORE

KARAKTERISTIČNI PROFILI PROMETNICA MJ 1:250



RAZVOJ I UREĐENJE POVRŠINA NASELJA

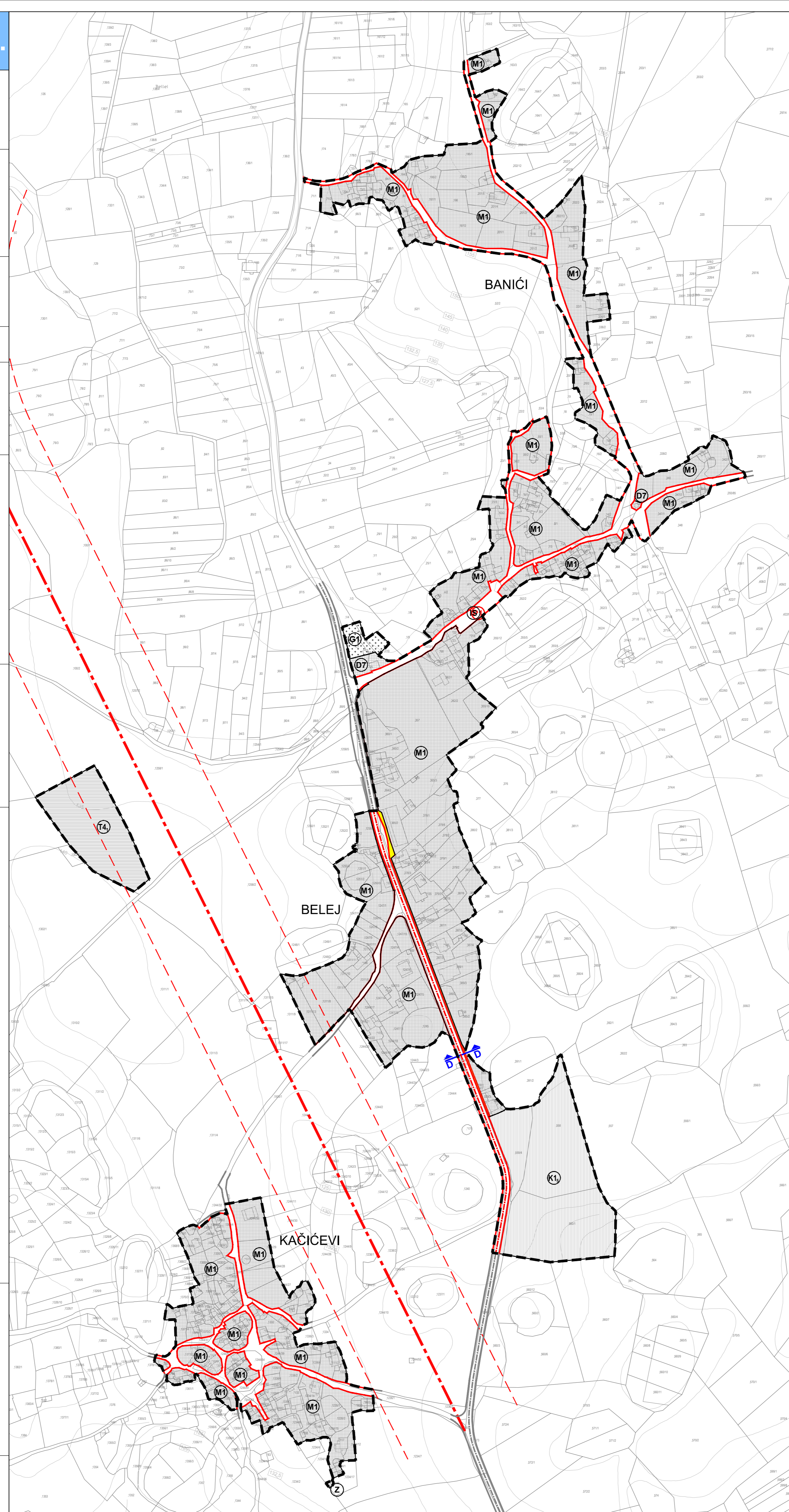
M1 MJEŠOVITA NAMJENA - PRETEŽITO STAMBENA

D7 JAVNA I DRUŠTVENA NAMJENA
D7 - VJERSKA
GOSPODARSKA - POSLOVNA NAMJENA
K1 - PRETEŽITO USLUŽNA


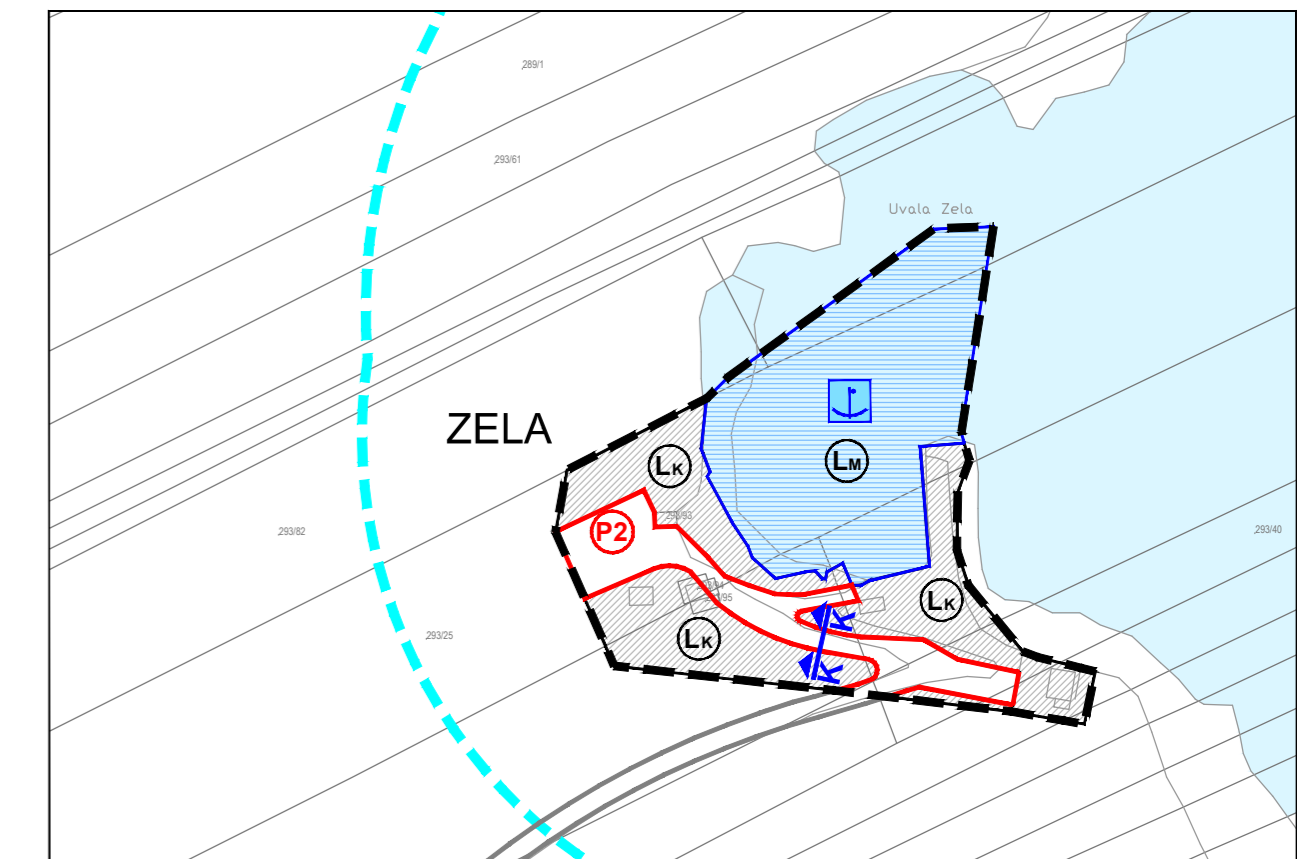
Z ZAŠTITNE ZELENE POVRŠINE

G3 GROBLJE
IS POVRŠINE INFRASTRUKTURNIH SUSTAVA
IS - JAVNO PARKIRALIŠTE

T4 RAZVOJ I UREĐENJE POVRŠINA IZVAN NASELJA
GOSPODARSKA - UGOSTITELJSKO - TURISTIČKA NAMJENA
T4 - TURISTIČKO - INFORMATIVNI CENTAR
POVRŠINE INFRASTRUKTURNIH SUSTAVA
IS - JAVNO PARKIRALIŠTE



LUKA OTVORENA ZA JAVNI PROMET
ZELA - KOROMAČNA



GRAD MALI LOŠINJ

Naziv prostornog plana:
URBANISTIČKI PLAN UREĐENJA BELEJ (UPU 1)
- PRIJEDLOG PLANA -

Naziv kartografskog prikaza:
PROMETNA, ULIČNA I KOMUNALNA INFRASTRUKTURNA MREŽA
PROMETNA MREŽA

Broj kartografskog prikaza: 2.A. Mjerilo kartografskog prikaza: 1 : 2000

Odluka Gradskog vijeća Grada Malog Lošinja o izradi
Urbanističkog plana uređenja Belej (UPU 1)
"Službene novine Primorsko-goranske županije" broj 31/18

Odluka Gradskog vijeća Grada Malog Lošinja o donošenju
Urbanističkog plana uređenja Belej (UPU 1)
"Službene novine Primorsko-goranske županije" broj .../20

Javna rasprava objavljena je 2020. godine

Javni uvid održan je od do 2020. godine

Pečat tijela odgovornog za provođenje javne rasprave:

Odgovorna osoba za provođenje javne rasprave:

M.P. Miroslav Čović, mag.iur.

Suglasnost na plan:

Pravna osoba koja je izradila plan:

CPA CENTAR ZA PROSTORNO UREĐENJE I ARHITEKTURU d.o.o.

Pečat pravne osobe koja je izradila plan: M.P. Odgovorna osoba:

M.P. Tomislav Dolečki, dipl.ing.arh.

Pečat odgovorne voditeljice izrade plana: M.P. Odgovorna voditeljica izrade Nacrta prijedloga Urbanističkog plana uređenja Belej (UPU 1):

M.P. Dora Dolečki Glasinović, dipl.ing.arh., ovlaštena arhitektica urbanistica

Stručni tim CPA d.o.o. u izradi plana:

Suradnja u izradi plana:

1. Tomislav Dolečki, dipl.ing.arh. 1. Igor Grubišić, dipl.ing.grad.

2. Neda Kaminski - Kirš, dipl.ing.arh. 2. Josip Štefičić, dipl.iur.

3. mr.sc. Zrinka Tadić, dipl.ing.arh. 3. Barbara Vajdić, dipl.oec.

4. Dora Dolečki Glasinović, dipl.ing.arh.

Pečat Gradskog vijeća Grada Malog Lošinja: M.P. Predsjednik Gradskog vijeća Grada Malog Lošinja:

M.P. Miroslav Čović, mag.iur.

Istovjetnost ovog prostornog plana s izvornikom ovjerava: M.P. Pečat nadležnog tijela:

M.P. Miroslav Čović, mag.iur.