

URBANISTIČKI PLAN UREĐENJA BELEJ (UPU 1)

1. KORIŠTENJE I NAMJENA POVRŠINA

TUMAČ ZNAKOVA

GRANICE

- GRANICA OBUHVATA UPU-a
- LINIJA U ZAŠTIĆENOM OBALNOM POJASU NA KOPNU - 100m OD OBALNE CRTE

RAZVOJ I UREĐENJE POVRŠINA NASELJA

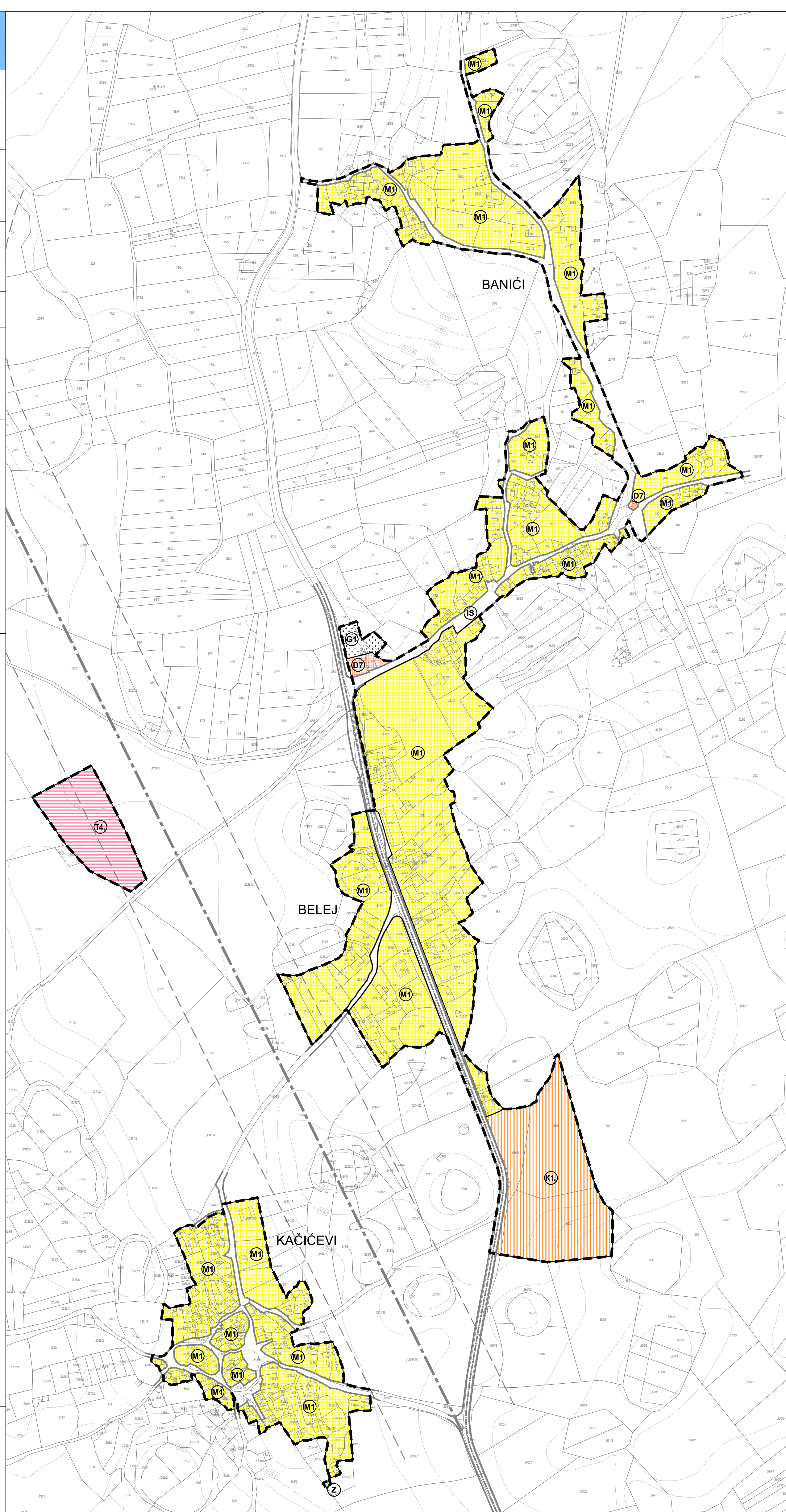
- MJEŠOVITA NAMJENA - PRETEŽITO STAMBENA (M1)
- JAVNA I DRUŠTVENA NAMJENA D7 - VJERSKA (D7)
- GOSPODARSKA - POSLOVNA NAMJENA K1 - PRETEŽITO USLUŽNA (K1)
- ZAŠTITNE ZELENE POVRŠINE (Z)
- GROBLJE (G)
- POVRŠINE INFRASTRUKTURNIH SUSTAVA IS - JAVNO PARKIRALIŠTE (IS)

RAZVOJ I UREĐENJE POVRŠINA IZVAN NASELJA

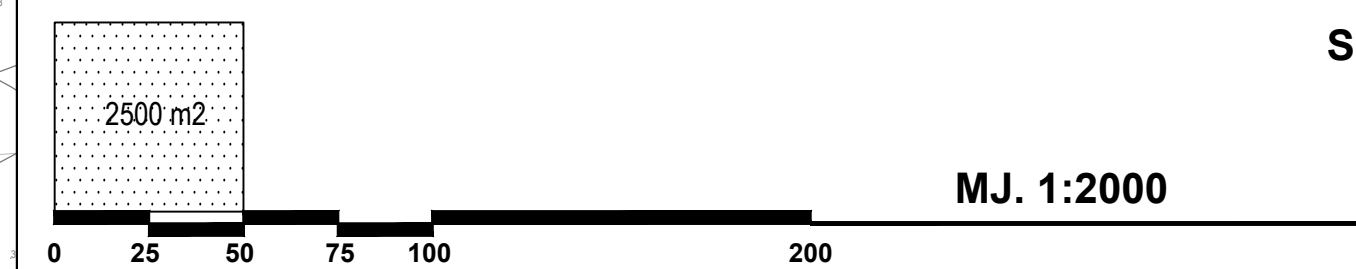
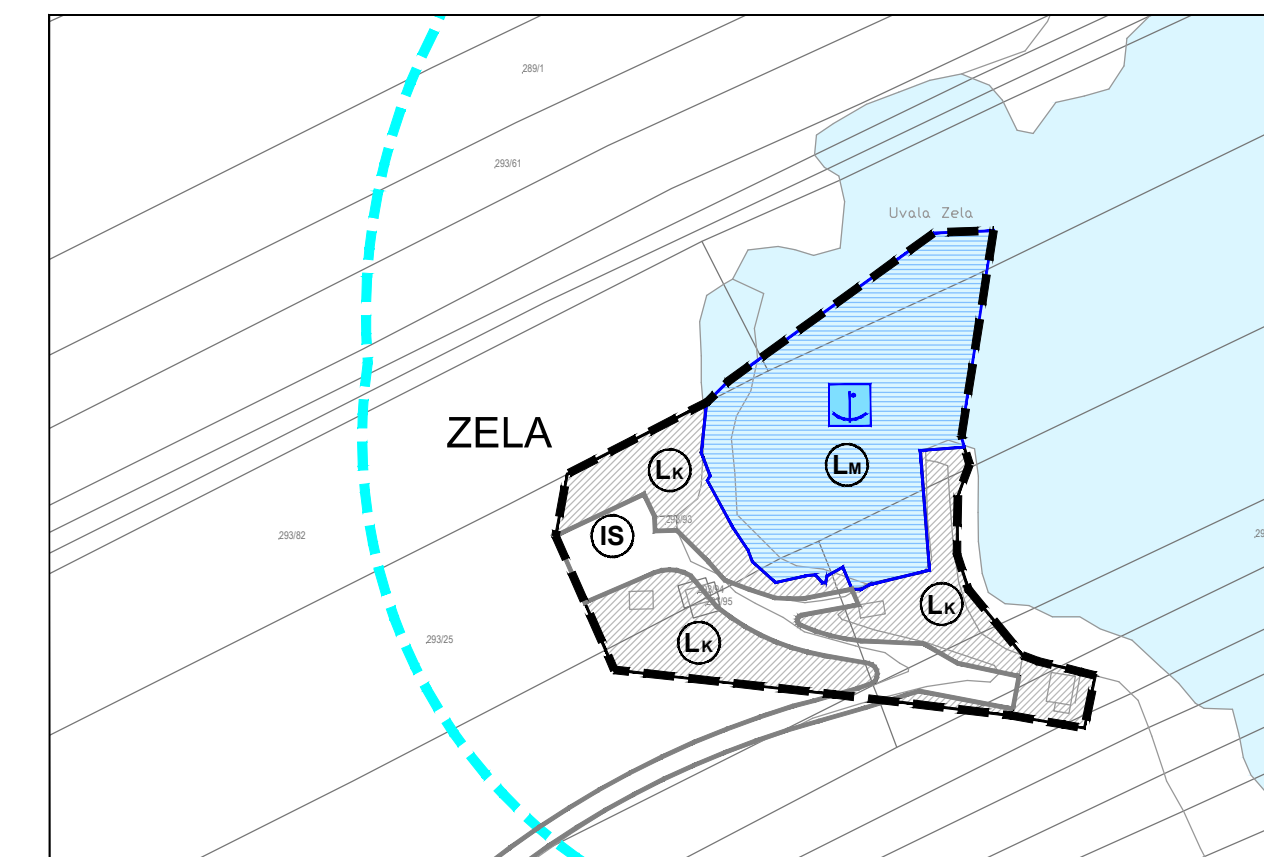
- GOSPODARSKA - UGOSTITELJSKO - TURISTIČKA NAMJENA T4 - TURISTIČKO - INFORMATIVNI CENTAR (T4)
- POVRŠINE INFRASTRUKTURNIH SUSTAVA IS - JAVNO PARKIRALIŠTE (IS)
- MORSKA LUKA OTVORENA ZA JAVNI PROMET LOKALNOG ZNAČAJA - MORSKI DIO (L_M)
- MORSKA LUKA OTVORENA ZA JAVNI PROMET LOKALNOG ZNAČAJA - KOPNENI DIO (L_K)
- MORE

PROMETNE POVRŠINE

- DRŽAVNA CESTA - D 100
- KORIDOR OBILAZNICE PREMA PPUG-a GRADA MALOG LOŠINJA - PLANIRANA DRŽAVNA CESTA /IZVAN OBUHVATA PLANA/
- PJEŠAČKE POVRŠINE
- KOLNO - PJEŠAČKE POVRŠINE



LUKA OTVORENA ZA JAVNI PROMET ZELA - KOROMAČNA



GRAD MALI LOŠINJ

Naziv prostornog plana: URBANISTIČKI PLAN UREĐENJA BELEJ (UPU 1) - PRIJEDLOG PLANA -	
Naziv kartografskog prikaza: KORIŠTENJE I NAMJENA POVRŠINA	
Broj kartografskog prikaza: 1.	Mjerilo kartografskog prikaza: 1 : 2000
Odluka Gradskog vijeća Grada Malog Lošinja o izradi Urbanističkog plana uređenja Belej (UPU 1) "Službene novine Primorsko-goranske županije" broj 31/18	Odluka Gradskog vijeća Grada Malog Lošinja o donošenju Urbanističkog plana uređenja Belej (UPU 1) "Službene novine Primorsko-goranske županije" broj .../20
Javna rasprava objavljena je 2020. godine	Javni uvid održan je od do 2020. godine
Pečat tijela odgovornog za provođenje javne rasprave: M.P.	Odgovorna osoba za provođenje javne rasprave: Miroslav Čović, mag.iur.
Suglasnost na plan:	
Pravna osoba koja je izradila plan: CPA CENTAR ZA PROSTORNO UREĐENJE I ARHITEKTURU d.o.o.	
Pečat pravne osobe koja je izradila plan: M.P.	Odgovorna osoba: Tomislav Dolečki, dipl.ing.arh.
Pečat odgovorne voditeljice izrade plana: M.P.	Odgovorna voditeljica izrade Nacrta prijedloga Urbanističkog plana uređenja Belej (UPU 1): Dora Dolečki Glasinović, dipl.ing.arh., ovlaštena arhitekta urbanistica
Stručni tim CPA d.o.o. u izradi plana: 1. Tomislav Dolečki, dipl.ing.arh. 2. Neda Kaminski - Kirš, dipl.ing.arh. 3. mr.sc. Zrinka Tadić, dipl.ing.arh. 4. Dora Dolečki Glasinović, dipl.ing.arh.	
Suradnja u izradi plana: 1. Igor Grubišić, dipl.ing.grad. 2. Josip Štefčić, dipl.iur. 3. Barbara Vajdić, dipl.oecc.	
Pečat Gradskog vijeća Grada Malog Lošinja: M.P.	Predsjednik Gradskog vijeća Grada Malog Lošinja: M.P.
Istovjetnost ovog prostornog plana s izvornikom ovjerava: Miroslav Čović, mag.iur.	Pečat nadležnog tijela: M.P.