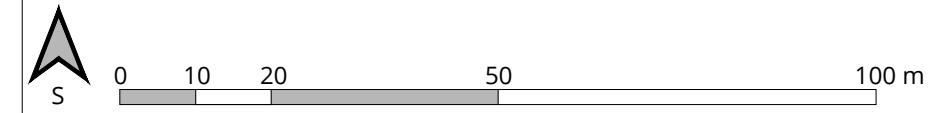



URBANISTIČKI PLAN UREĐENJA "PRESLOP" (UPU 34)

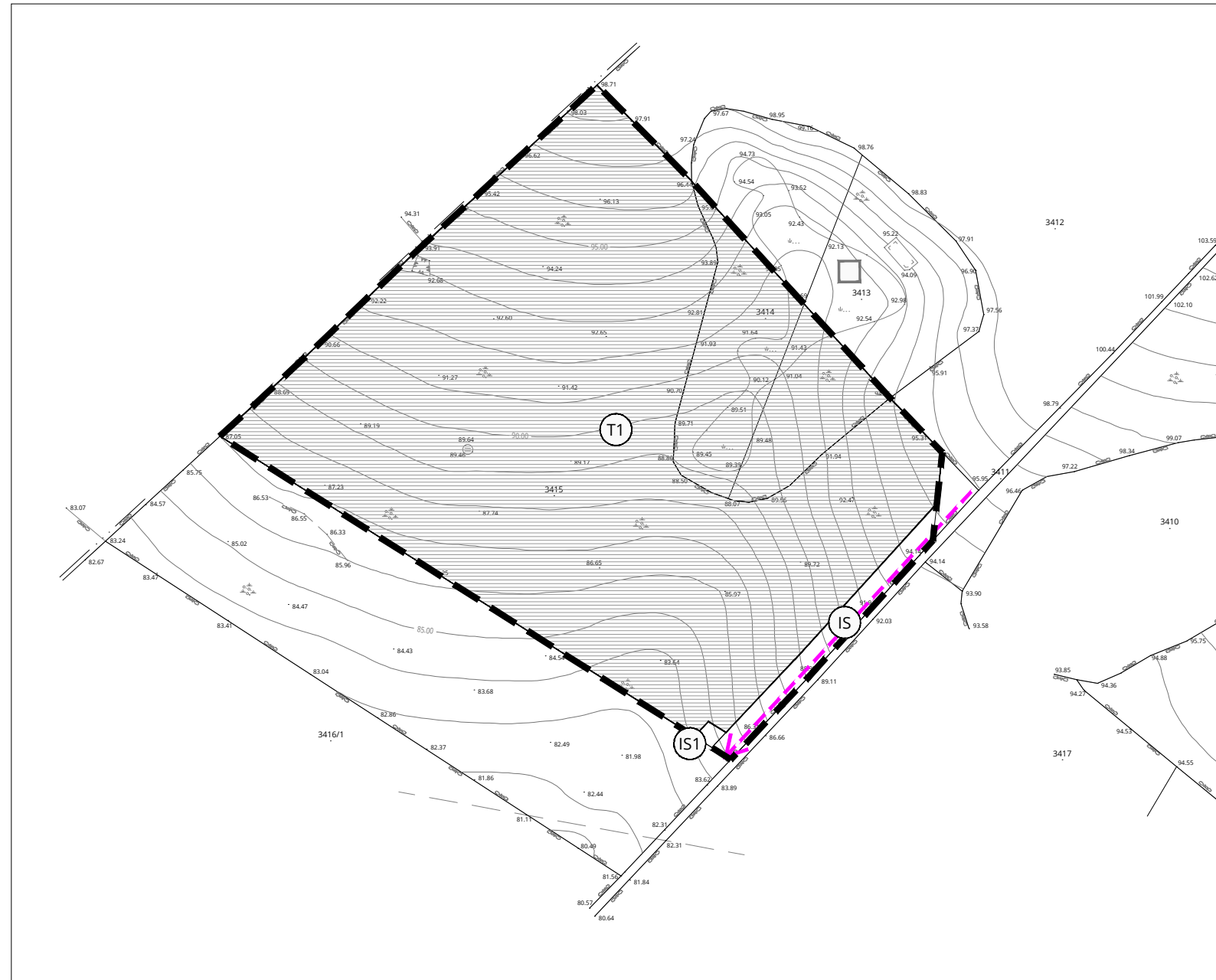


PRIJEDLOG PLANA



3.C. UVJETI KORIŠTENJA, UREĐENJA I ZAŠTITE PROSTORA - PODRUČJA POSEBNIH MJERA ZAŠTITE- ZAŠTITA I SPAŠAVANJE

PRIMORSKO-GORANSKA ŽUPANIJA GRAD MALI LOŠINJ	
Naziv prostornog plana:	URBANISTIČKI PLAN UREĐENJA "PRESLOP" (UPU 34)
Naziv kartografskog prikaza:	UVJETI KORIŠTENJA, UREĐENJA I ZAŠTITE PROSTORA - PODRUČJA PRIMJENE POSEBNIH MJERA ZAŠTITE - ZAŠTITA I SPAŠAVANJE
Broj kartografskog prikaza:	3.C
Mjerilo kartografskog prikaza:	1:2000
Odluka o izradi Plana: "Službene novine" Primorsko-goranske županije br. 31/2018.	Odluka predstavničkog tijela o donošenju Plana:
Javna rasprava (datum objave):	Javni uvid održan od do
Pečat tijela odgovornog za provođenje javne rasprave:	Odgovorna osoba za provođenje javne rasprave: Miroslav Čović, mag. iur.
Pravna osoba/tijelo koje je izradilo plan: URBANISTIČKI INSTITUT HRVATSKE d.o.o. Frane Petrića 4, 10000 Zagreb	
Pečat pravne osobe/tijela koje je izradilo plan:	Odgovorna osoba: mr.sc. Ninoslav Dusper, dipl.ing.arh.
Odgovorni voditelj izrade plana: Tamara Mihinjač Pleše, dipl.ing.arh.	
Stručni tim u izradi plana: Tamara Mihinjač Pleše, dipl.ing.arh. Ana Topić, mag.ing.arh. i urb. Karlo Ivančić, mag.ing.arh. i urb.	Katarina Vukojević, bacc.ing.aedif. Daniela Nagradić, mag.ing.kraj.arh.
Pečat Gradskog vijeća:	Predsjednik Gradskog vijeća: ime, prezime i potpis
Istovjetnost ovog prostornog plana s izvornikom ovjerava:	Pečat nadležnog tijela: ime, prezime i potpis



LEGENDA

- GRANICE**
- GRANICA OBUHVATA URBANISTIČKOG PLANA UREĐENJA
- RAZVOJ I UREĐENJE POVRŠINA**
- UGOSTITELJSKO-TURISTIČKA NAMJENA HOTEL
 - POVRŠINE INFRASTRUKTURNIH SUSTAVA I GRAĐEVINA
IS - prometna površina
IS1 - trafostanica
- MJERE ZAŠTITE I SPAŠAVANJA**
- POVRŠINA POGODNA ZA EVAKUACIJU LJUDI
 - GLAVNI PUT EVAKUACIJE