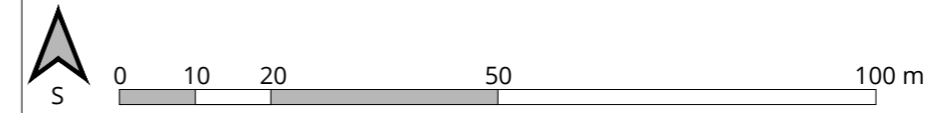



URBANISTIČKI PLAN UREĐENJA "PRESLOP" (UPU 34)

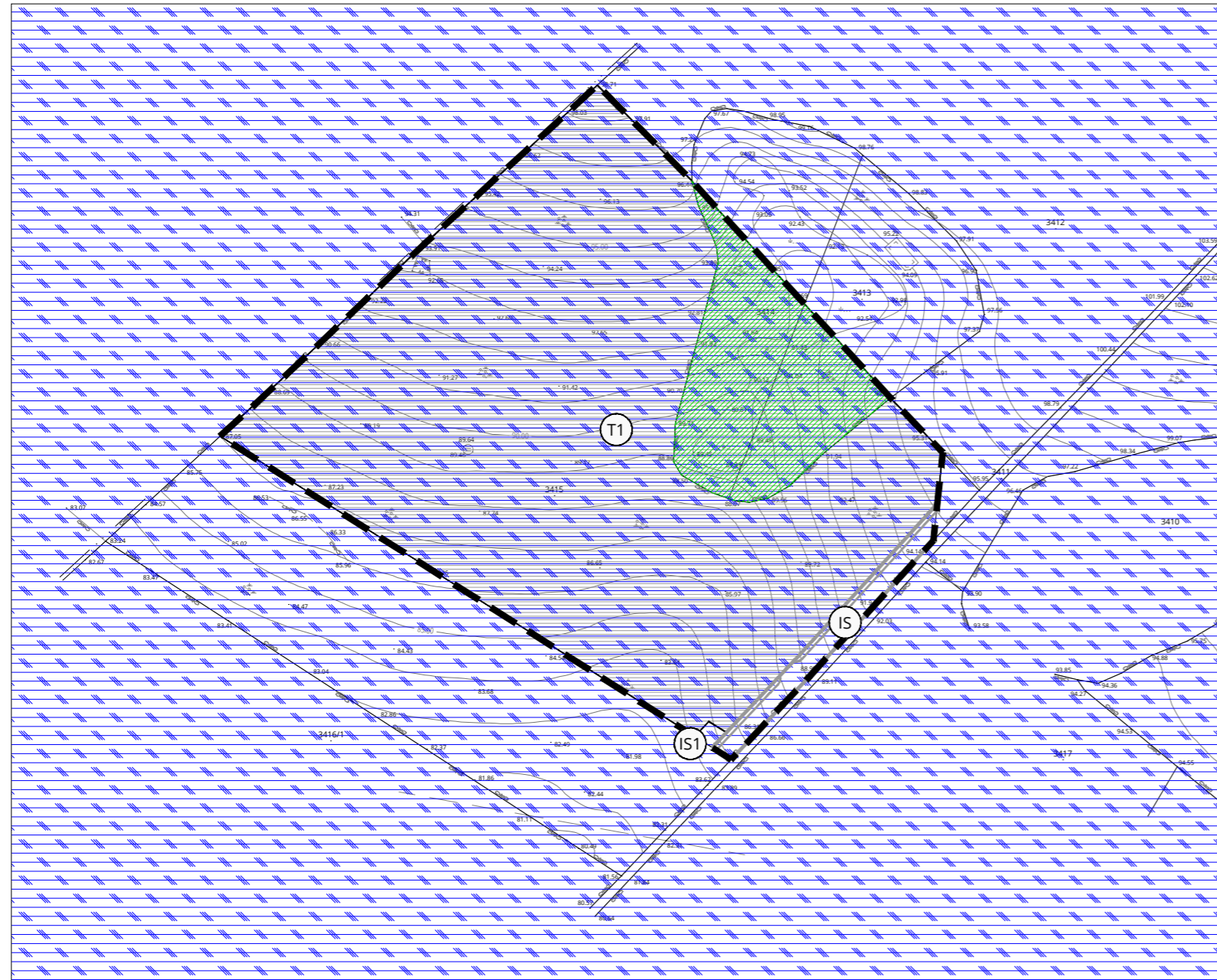


PRIJEDLOG PLANA

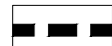


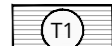

3.A. UVJETI KORIŠTENJA, UREĐENJA I ZAŠTITE PROSTORA - ZAŠTITA PRIRODE I KULTURNIH DOBARA



PRIMORSKO-GORANSKA ŽUPANIJA GRAD MALI LOŠINJ	
Naziv prostornog plana:	URBANISTIČKI PLAN UREĐENJA "PRESLOP" (UPU 34)
Naziv kartografskog prikaza:	UVJETI KORIŠTENJA, UREĐENJA I ZAŠTITE PROSTORA - ZAŠTITA PRIRODE I KULTURNIH DOBARA
Broj kartografskog prikaza:	3.A.
Mjerilo kartografskog prikaza:	1:2000
Odluka o izradi Plana: "Službene novine" Primorsko-goranske županije br. 31/2018.	Odluka predstavničkog tijela o donošenju Plana:
Javna rasprava (datum objave):	Javni uvid održan od do
Pečat tijela odgovornog za provođenje javne rasprave:	Odgovorna osoba za provođenje javne rasprave: Miroslav Čović, mag. iur.
Pravna osoba/tijelo koje je izradilo plan: URBANISTIČKI INSTITUT HRVATSKE d.o.o. Frane Petrića 4, 10000 Zagreb	
Pečat pravne osobe/tijela koje je izradilo plan:	Odgovorna osoba: mr.sc. Ninoslav Dusper, dipl.ing.arh.
Odgovorni voditelj izrade plana: Tamara Mihinjač Pleše, dipl.ing.arh.	
Stručni tim u izradi plana: Tamara Mihinjač Pleše, dipl.ing.arh. Ana Topić, mag.ing.arh. i urb. Karlo Ivančić, mag.ing.arh. i urb.	Katarina Vukojević, bacc.ing.aedif. Daniela Nagradić, mag.ing.kraj.arh.
Pečat Gradskog vijeća:	Predsjednik Gradskog vijeća: ime, prezime i potpis
Istovjetnost ovog prostornog plana s izvornikom ovjerava:	Pečat nadležnog tijela: ime, prezime i potpis



LEGENDA

GRANICE
 GRANICA OBUHVATA
 URBANISTIČKOG PLANA UREĐENJA

RAZVOJ I UREĐENJE POVRŠINA
 UGOSTITELJSKO-TURISTIČKA NAMJENA
 HOTEL
 POVRŠINE INFRASTRUKTURNIH SUSTAVA I
 GRAĐEVINA
 IS - prometna površina
 IS1 - trafostanica

KULTURNO-POVIJESNE CJELINE
 POSEBNO VRIJEDNO PODRUČJE
 ELEMENT VRTAČE