

URBANISTIČKI PLAN UREĐENJA
BELEJ (UPU 1)

3. UVJETI KORIŠTENJA, UREĐENJA I
ZAŠTITE POVRŠINA
3.B. OBLICI KORIŠTENJA

TUMAČ ZNAKOVA

GRANICE

GRANICA OBUHVATA UPU-a

LINIJA U ZAŠTIĆENOM OBALNOM POJASU NA KOPNU -
100m OD OBALNE CRTE

OBLICI KORIŠTENJA

PRETEŽITO NEIZGRAĐENI DIO - NOVA GRADNJA

PRETEŽITO IZGRAĐENI DIO - ZONA TRADICIONALNE GRADNJE
- UKLANJANJE, ZAMJENA, REKONSTRUKCIJA, OBNOVA

RAZVOJ I UREĐENJE POVRŠINA NASELJA

MJEŠOVITA NAMJENA - PRETEŽITO STAMBENA

JAVNA I DRUŠTVENA NAMJENA

D7 - VJERSKA
GOSPODARSKA - POSLOVNA NAMJENA

K1 - PRETEŽITO USLUŽNA

ZAŠTITNE ZELENE POVRŠINE

GROBLJE

POVRŠINE INFRASTRUKTURNIH SUSTAVA

IS - JAVNO PARKIRALIŠTE

RAZVOJ I UREĐENJE POVRŠINA IZVAN NASELJA

GOSPODARSKA - UGOSTITELJSKO - TURISTIČKA NAMJENA

T4 - TURISTIČKO - INFORMATIVNI CENTAR

POVRŠINE INFRASTRUKTURNIH SUSTAVA

IS - JAVNO PARKIRALIŠTE

MORSKA LUKA OTVORENA ZA JAVNI PROMET LOKALNOG ZNAČAJA

- MORSKI DIO

MORSKA LUKA OTVORENA ZA JAVNI PROMET LOKALNOG ZNAČAJA

- KOPNENI DIO

PROMETNE POVRŠINE

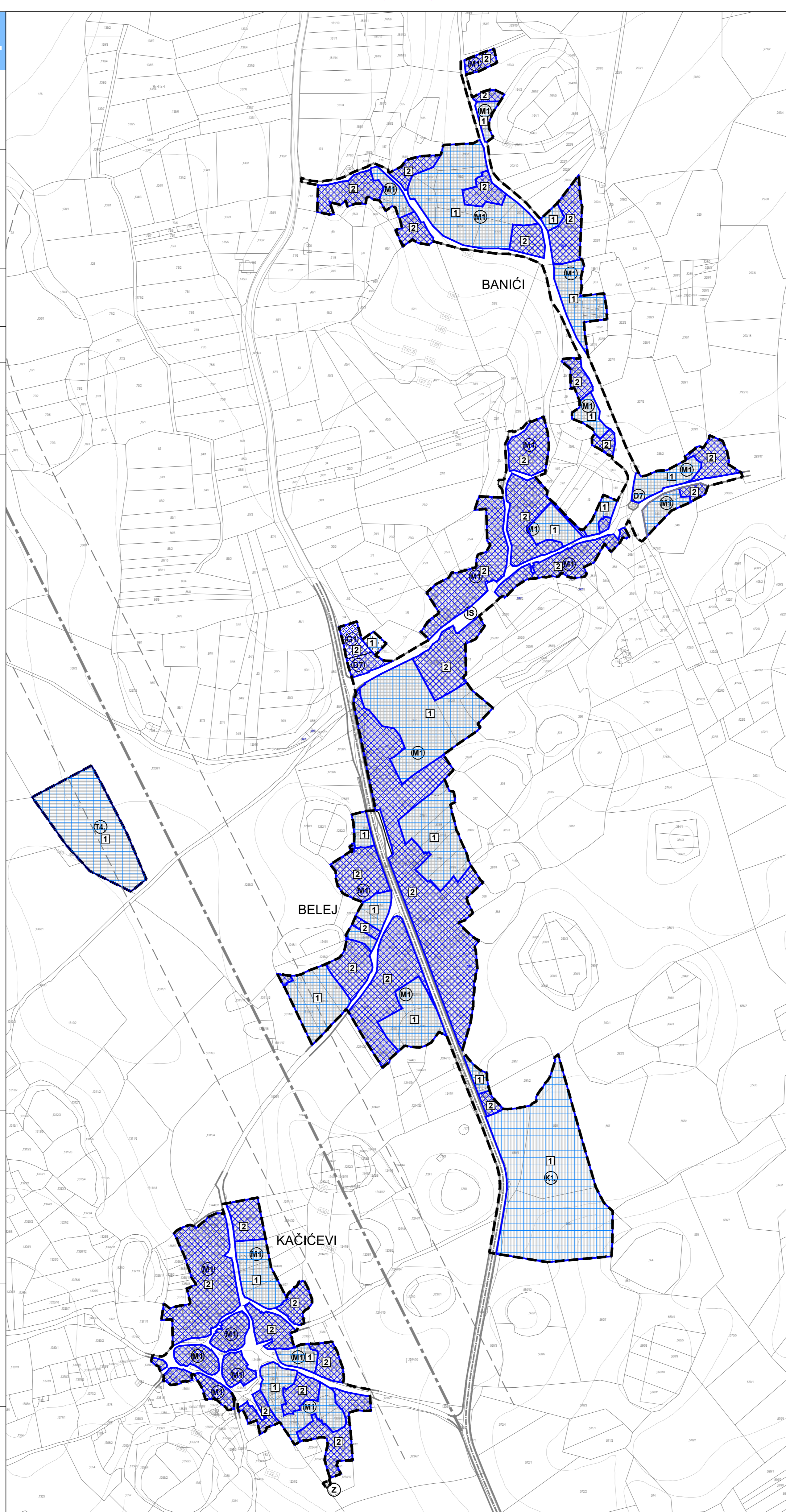
DRŽAVNA CESTA - D 100

KORIDOR OBILAZNICE PREMA PPUG-a GRADA MALOG LOŠINJA -


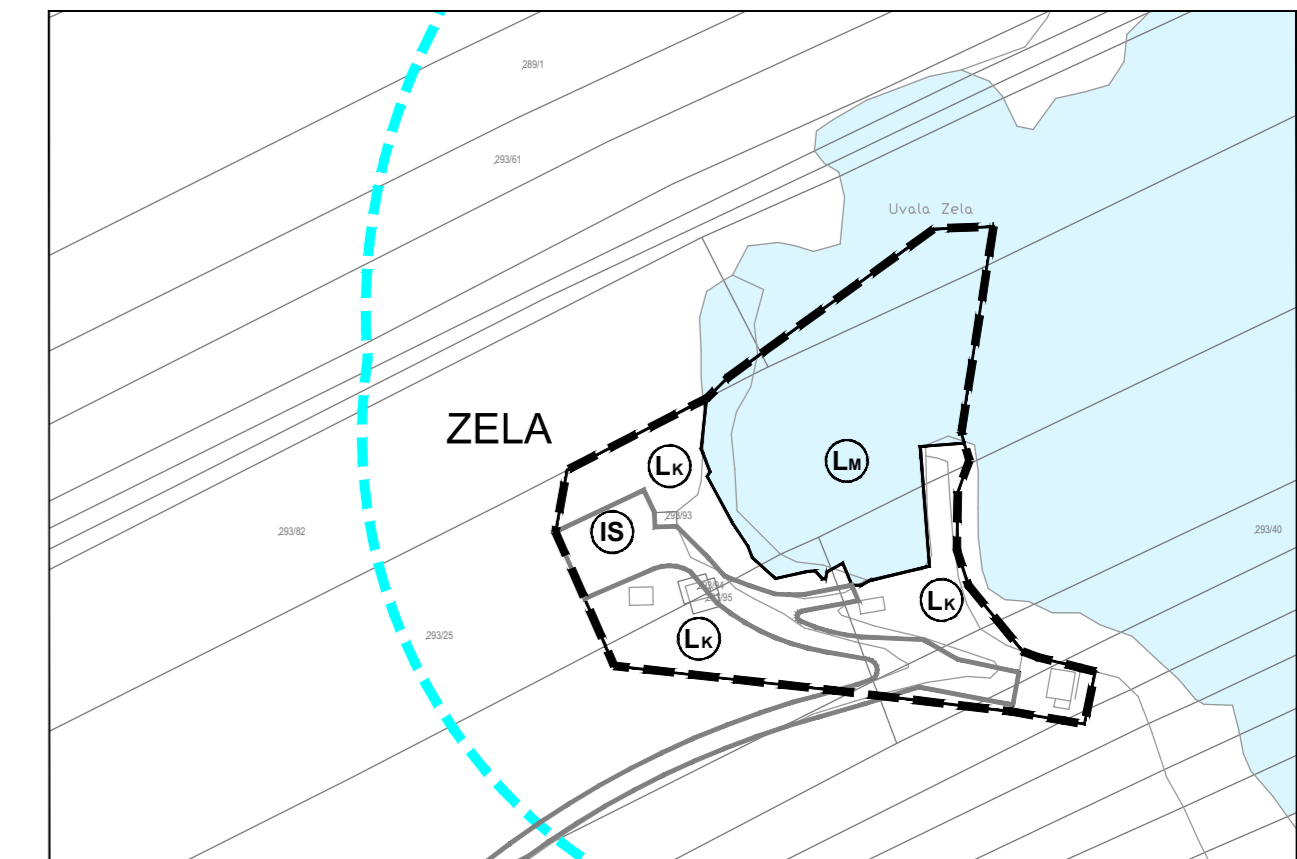
PLANIRANA DRŽAVNA CESTA /IZVAN OBUHVATA PLANA/

PJEŠAČKE POVRŠINE

KOLNO - PJEŠAČKE POVRŠINE



LUKA OTVORENA ZA JAVNI PROMET
ZELA - KOROMAČNA



GRAD MALI LOŠINJ

Naziv prostornog plana: URBANISTIČKI PLAN UREĐENJA BELEJ (UPU 1) - PRIJEDLOG PLANA -	
Naziv kartografskog prikaza: UVJETI KORIŠTENJA, UREĐENJA I ZAŠTITE POVRŠINA OBLICI KORIŠTENJA	
Broj kartografskog prikaza: 3.B.	Mjerilo kartografskog prikaza: 1 : 2000
Odluka Gradskog vijeća Grada Malog Lošinja o izradi Urbanističkog plana uređenja Belej (UPU 1) "Službene novine Primorsko-goranske županije" broj 31/18	Odluka Gradskog vijeća Grada Malog Lošinja o donošenju Urbanističkog plana uređenja Belej (UPU 1) "Službene novine Primorsko-goranske županije" broj __/20
Javna rasprava objavljena je: 4. 2. 2020. godine	Javni uvid održan je od 14. 2. do 15. 3. 2020. godine
Pečat tijela odgovornog za provođenje javne rasprave: M.P.	Odgovorna osoba za provođenje javne rasprave: Miroslav Čović, mag.iur.
Suglasnost na plan: Pravna osoba koja je izradila plan: CPA CENTAR ZA PROSTORNO UREĐENJE I ARHITEKTURU d.o.o.	
Pečat pravne osobe koja je izradila plan: M.P.	Odgovorna osoba: Tomislav Dolečki, dipl.ing.arh.
Pečat odgovorne voditeljice izrade plana: M.P.	Odgovorna voditeljica izrade Nacrta prijedloga Urbanističkog plana uređenja Belej (UPU 1): Dora Dolečki Glasinović, dipl.ing.arh., ovlaštena arhitektica urbanistica
Stručni tim CPA d.o.o. u izradi plana: 1. Tomislav Dolečki, dipl.ing.arh. 2. Neda Kaminski - Kirš, dipl.ing.arh. 3. mr.sc. Zrinka Tadić, dipl.ing.arh. 4. Dora Dolečki Glasinović, dipl.ing.arh.	Suradnja u izradi plana: 1. Igor Grubišić, dipl.ing.grad. 2. Josip Štefčić, dipl.iur. 3. Barbara Vajdić, dipl.oec.
Pečat Gradskog vijeća Grada Malog Lošinja: M.P.	Predsjednik Gradskog vijeća Grada Malog Lošinja: Elvis Živković
Istovjetnost ovog prostornog plana s izvornikom ovjerava: Tanja Jović, dipl.oec.	Pečat nadležnog tijela: M.P.