

**URBANISTIČKI PLAN UREĐENJA  
BELEJ (UPU 1)**

**2. PROMETNA, ULIČNA I KOMUNALNA  
INFRASTRUKTURNA MREŽA  
2.B. ELEKTRONIČKA  
KOMUNIKACIJSKA INFRASTRUKTURA I  
ENERGETSKA MREŽA**

**TUMAČ ZNAKOVA**

**GRANICE**

GRANICA OBUHVATA UPU-a

LINIJA U ZAŠTIĆENOM OBALNOM POJASU NA KOPNU -  
100m OD OBALNE CRTE

**ELEKTRONIČKE KOMUNIKACIJE**

ELEKTRONIČKE KOMUNIKACIJE

UDALJENI PREPLATNIČKI STUPANJ

KORISNIČKI I SPOJNI VODOVI I KANALI

RADIJSKI KORIDOR

**ENERGETSKI SUSTAV**

TRAFOSTANICA - TS 10(20)/0.4 kV

KABEL 20 kV

NADZEMNI VOD 20 kV

NADZEMNI VOD - DIO KOJI SE UKIDA

**RAZVOJ I UREĐENJE POVRŠINA NASELJA**

MJEŠOVITA NAMJENA - PRETEŽITO STAMBENA

JAVNA I DRUŠTVENA NAMJENA

D7 - VJERSKA  
GOSPODARSKA - POSLOVNA NAMJENA

K1 - PRETEŽITO USLUŽNA

Z - ZAŠTITNE ZELENE POVRŠINE

G3 - GROBLJE

POVRŠINE INFRASTRUKTURNIH SUSTAVA

IS - JAVNO PARKIRALIŠTE

**RAZVOJ I UREĐENJE POVRŠINA IZVAN NASELJA**

GOSPODARSKA - UGOSTITELJSKO - TURISTIČKA NAMJENA

T4 - TURISTIČKO - INFORMATIVNI CENTAR

POVRŠINE INFRASTRUKTURNIH SUSTAVA

IS - JAVNO PARKIRALIŠTE

MORSKA LUKA OTVORENA ZA JAVNI PROMET LOKALNOG ZNAČAJA -  
MORSKI DIO

MORSKA LUKA OTVORENA ZA JAVNI PROMET LOKALNOG ZNAČAJA -  
KOPNENI DIO


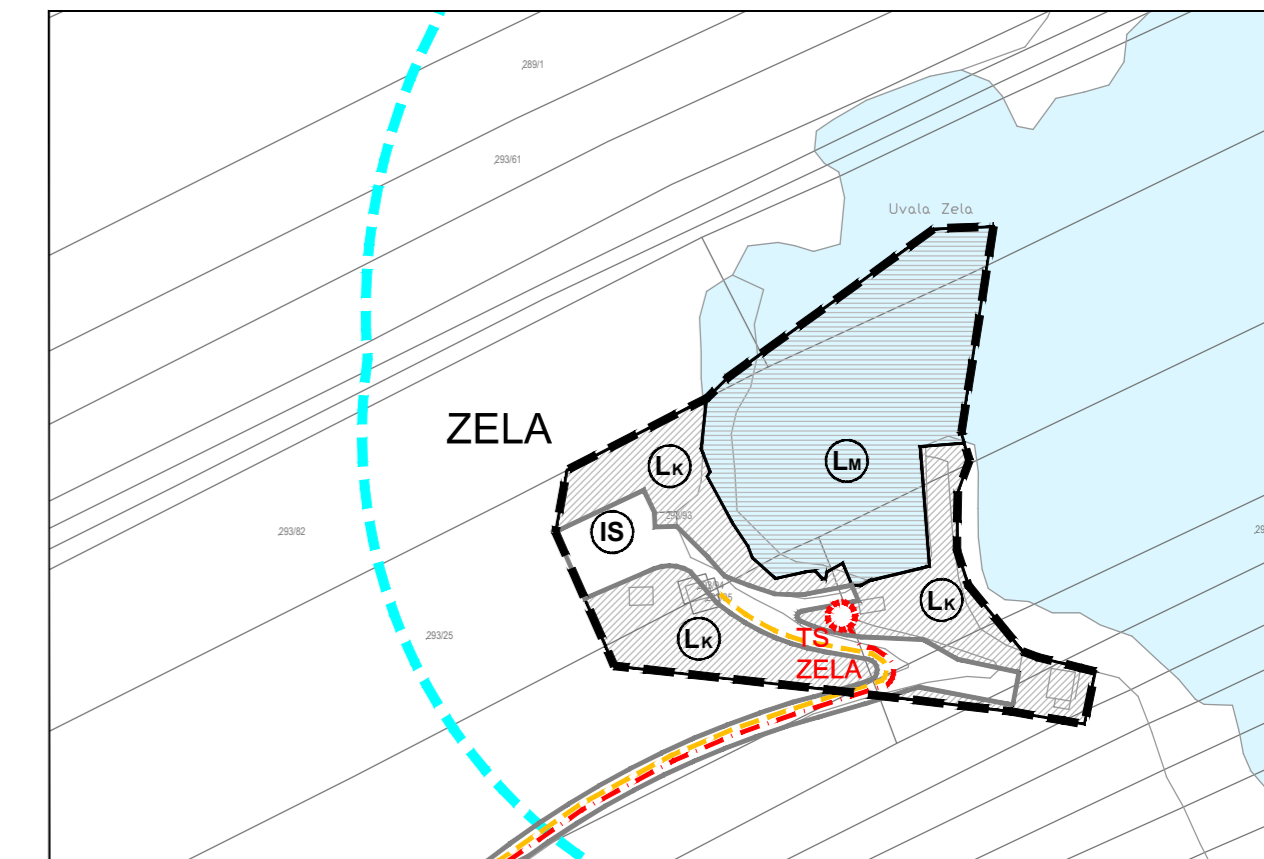
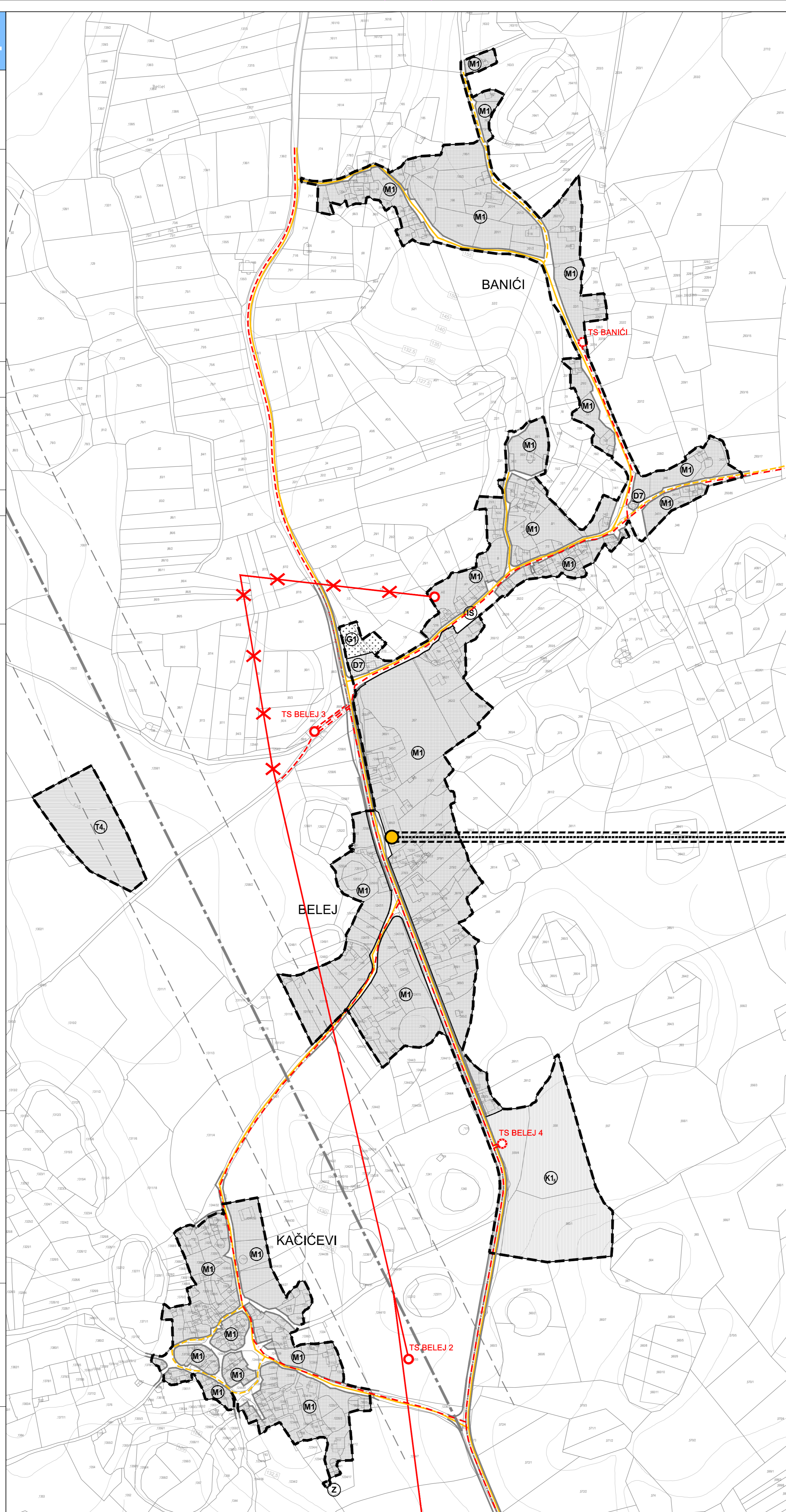
**PROMETNE POVRŠINE**

DRŽAVNA CESTA - D 100

KORIDOR OBILAZNICE PREMA PPUG-a GRADA MALOG LOŠINJA -  
PLANIRANA DRŽAVNA CESTA /IZVAN OBUHVATA PLANA/

PJEŠAČKE POVRŠINE

KOLNO - PJEŠAČKE POVRŠINE



**GRAD MALI LOŠINJ**

Naziv prostornog plana: <b>URBANISTIČKI PLAN UREĐENJA BELEJ (UPU 1)</b> - PRIJEDLOG PLANA -	
Naziv kartografskog prikaza: <b>PROMETNA, ULIČNA I KOMUNALNA INFRASTRUKTURNA MREŽA ELEKTRONIČKA KOMUNIKACIJSKA INFRASTRUKTURA I ENERGETSKA MREŽA</b>	
Broj kartografskog prikaza: 2.B.	Mjerilo kartografskog prikaza: 1 : 2000
Odluka Gradskog vijeća Grada Malog Lošinja o izradi Urbanističkog plana uređenja Belej (UPU 1) "Službene novine Primorsko-goranske županije" broj 31/18	Odluka Gradskog vijeća Grada Malog Lošinja o donošenju Urbanističkog plana uređenja Belej (UPU 1) "Službene novine Primorsko-goranske županije" broj __/20
Javna rasprava objavljena je: 4. 2. 2020. godine	Javni uvid održan je od 14. 2. do 15. 3. 2020. godine
Pečat tijela odgovornog za provođenje javne rasprave:  M.P.	Odgovorna osoba za provođenje javne rasprave:  Miroslav Čović, mag.iur.
Suglasnost na plan:  Pravna osoba koja je izradila plan: <b>CPA CENTAR ZA PROSTORNO UREĐENJE I ARHITEKTURU d.o.o.</b>	
Pečat pravne osobe koja je izradila plan:  M.P.	Odgovorna osoba:  Tomislav Dolečki, dipl.ing.arh.
Pečat odgovorne voditeljice izrade plana:  M.P.	Odgovorna voditeljica izrade Nacrta prijedloga Urbanističkog plana uređenja Belej (UPU 1):  Dora Dolečki Glasinović, dipl.ing.arh., ovlaštena arhitektica urbanistica
Stručni tim CPA d.o.o. u izradi plana: 1. Tomislav Dolečki, dipl.ing.arh. 2. Neda Kaminski - Kirš, dipl.ing.arh. 3. mr.sc. Zrinka Tadić, dipl.ing.arh. 4. Dora Dolečki Glasinović, dipl.ing.arh.	Suradnja u izradi plana: 1. Igor Grubišić, dipl.ing.grad. 2. Josip Stefičić, dipl.iur. 3. Barbara Vajdić, dipl.oec.
Pečat Gradskog vijeća Grada Malog Lošinja:  M.P.	Predsjednik Gradskog vijeća Grada Malog Lošinja:  Elvis Živković
Istovjetnost ovog prostornog plana s izvornikom ovjerava:  Tanja Jović, dipl.oec.	Pečat nadležnog tijela:  M.P.