

URBANISTIČKI PLAN UREĐENJA  
BELEJ (UPU 1)

2. PROMETNA, ULIČNA I KOMUNALNA  
INFRASTRUKTURNA MREŽA  
2.A. PROMETNA MREŽA

TUMAČ ZNAKOVA

GRANICE

GRANICA OBUHVATA UPU-a

LINIJA U ZAŠTIĆENOM OBALNOM POJASU NA KOPNU -  
100m OD OBALNE CRTE

CESTOVNI PROMET

DRŽAVNA CESTA - D 100

KORIDOR OBILAZNICE PREMA PPUG-a GRADA MALOG LOŠINJA -  
PLANIRANA DRŽAVNA CESTA /IZVAN OBUHVATA PLANA/

PJEŠAČKE POVRŠINE

KOLNO - PJEŠAČKE POVRŠINE

JAVNO PARKIRALIŠTE  
P1 - 6PM, P2 - 8PM

OZNAKA PRESJEKA PROMETNICE

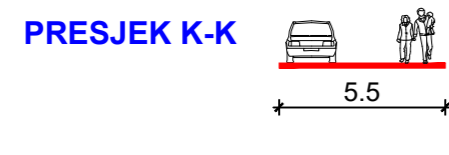
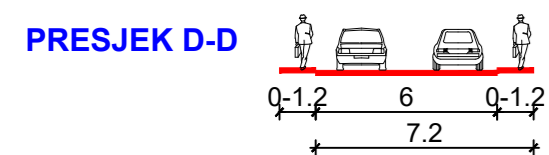
POMORSKI PROMET

MORSKA LUKA OTVORENA ZA JAVNI PROMET LOKALNOG ZNAČAJA  
- MORSKI DIO

MORSKA LUKA OTVORENA ZA JAVNI PROMET LOKALNOG ZNAČAJA  
- KOPNENI DIO

MORE

KARAKTERISTIČNI PROFILI PROMETNICA MJ 1:250



RAZVOJ I UREĐENJE POVRŠINA NASELJA

M1 MJEŠOVITA NAMJENA - PRETEŽITO STAMBENA

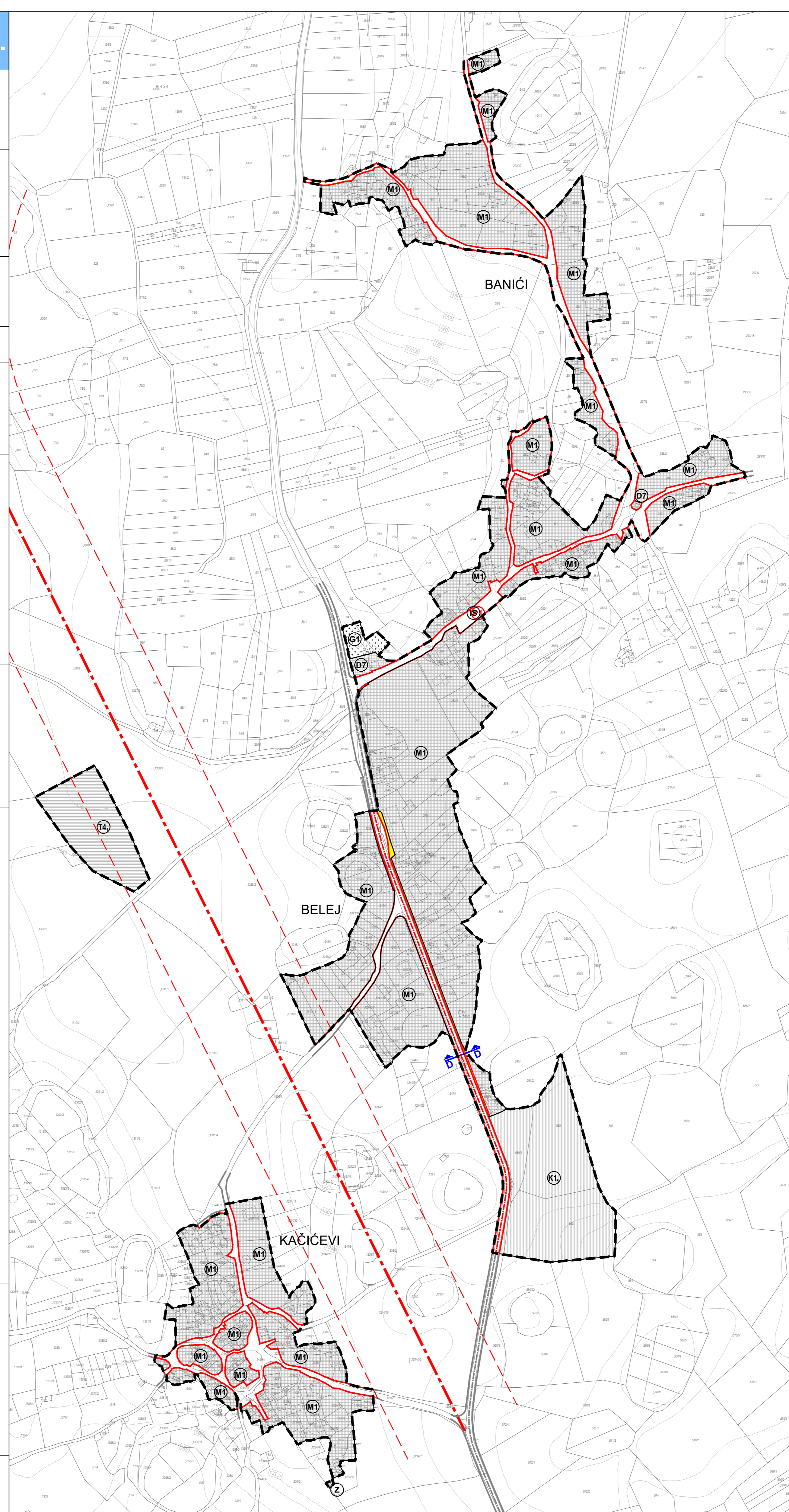
D7 JAVNA I DRUŠTVENA NAMJENA  
D7 - VJERSKA  
GOSPODARSKA - POSLOVNA NAMJENA  
K1 - PRETEŽITO USLUŽNA

Z ZAŠTITNE ZELENE POVRŠINE


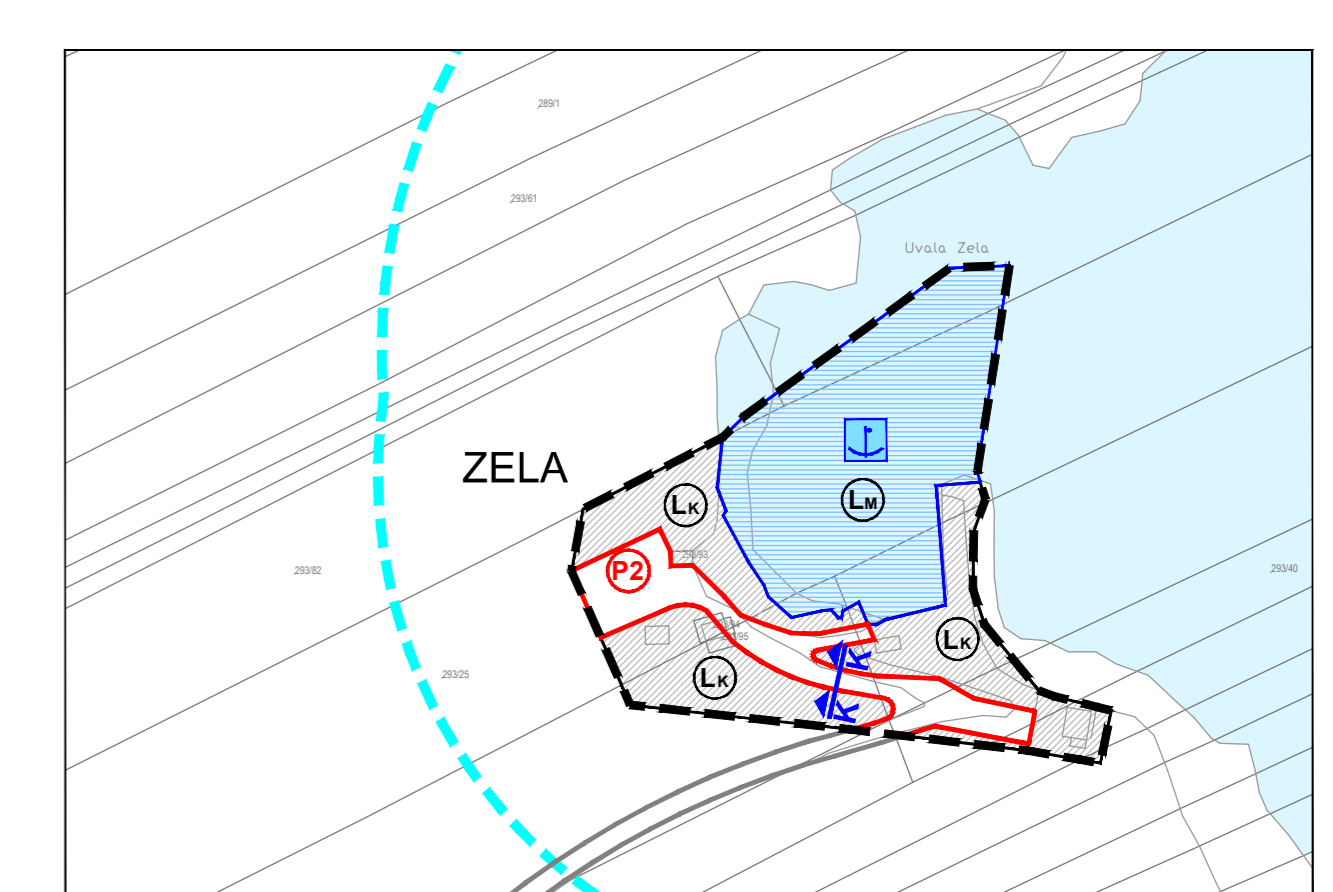
G3 GROBLJE  
IS POVRŠINE INFRASTRUKTURNIH SUSTAVA  
IS - JAVNO PARKIRALIŠTE

RAZVOJ I UREĐENJE POVRŠINA IZVAN NASELJA

T4 GOSPODARSKA - UGOSTITELJSKO - TURISTIČKA NAMJENA  
T4 - TURISTIČKO - INFORMATIVNI CENTAR  
POVRŠINE INFRASTRUKTURNIH SUSTAVA  
IS - JAVNO PARKIRALIŠTE



LUKA OTVORENA ZA JAVNI PROMET  
ZELA - KOROMAČNA



<b>GRAD MALI LOŠINJ</b>	
Naziv prostornog plana: <b>URBANISTIČKI PLAN UREĐENJA BELEJ (UPU 1)</b> <b>- PRIJEDLOG PLANA -</b>	
Naziv kartografskog prikaza: <b>PROMETNA, ULIČNA I KOMUNALNA INFRASTRUKTURNA MREŽA</b> <b>PROMETNA MREŽA</b>	
Broj kartografskog prikaza: 2.A.	Mjerilo kartografskog prikaza: 1 : 2000
Odluka Gradskog vijeća Grada Malog Lošinja o izradi Urbanističkog plana uređenja Belej (UPU 1) "Službene novine Primorsko-goranske županije" broj 31/18	Odluka Gradskog vijeća Grada Malog Lošinja o donošenju Urbanističkog plana uređenja Belej (UPU 1) "Službene novine Primorsko-goranske županije" broj __/20
Javna rasprava objavljena je: 4. 2. 2020. godine	Javni uvid održan je od 14. 2. do 15. 3. 2020. godine
Pečat tijela odgovornog za provođenje javne rasprave:  M.P.	Odgovorna osoba za provođenje javne rasprave:  Miroslav Čović, mag.iur.
Suglasnost na plan:  Pravna osoba koja je izradila plan: <b>CPA CENTAR ZA PROSTORNO UREĐENJE I ARHITEKTURU d.o.o.</b>	
Pečat pravne osobe koja je izradila plan:  M.P.	Odgovorna osoba:  Tomislav Dolečki, dipl.ing.arh.
Pečat odgovorne voditeljice izrade plana:  M.P.	Odgovorna voditeljica izrade Nacrta prijedloga Urbanističkog plana uređenja Belej (UPU 1):  Dora Dolečki Glasinović, dipl.ing.arh., ovlaštena arhitektica urbanistica
Stručni tim CPA d.o.o. u izradi plana: 1. Tomislav Dolečki, dipl.ing.arh. 2. Neda Kaminski - Kirš, dipl.ing.arh. 3. mr.sc. Zrinka Tadić, dipl.ing.arh. 4. Dora Dolečki Glasinović, dipl.ing.arh.	Suradnja u izradi plana: 1. Igor Grubišić, dipl.ing.grad. 2. Josip Štefičić, dipl.iur. 3. Barbara Vajdić, dipl.oecc.
Pečat Gradskog vijeća Grada Malog Lošinja:  M.P.	Predsjednik Gradskog vijeća Grada Malog Lošinja:  Elvis Živković
Istovjetnost ovog prostornog plana s izvornikom ovjerava:  Tanja Jović, dipl.oecc.	Pečat nadležnog tijela:  M.P.