

# URBANISTIČKI PLAN UREĐENJA BELEJ (UPU 1)

## 1. KORIŠTENJE I NAMJENA POVRŠINA

### TUMAČ ZNAKOVA

#### GRANICE

- GRANICA OBUHVATA UPU-a
- LINIJA U ZAŠTIĆENOM OBALNOM POJASU NA KOPNU - 100m OD OBALNE CRTE

#### RAZVOJ I UREĐENJE POVRŠINA NASELJA

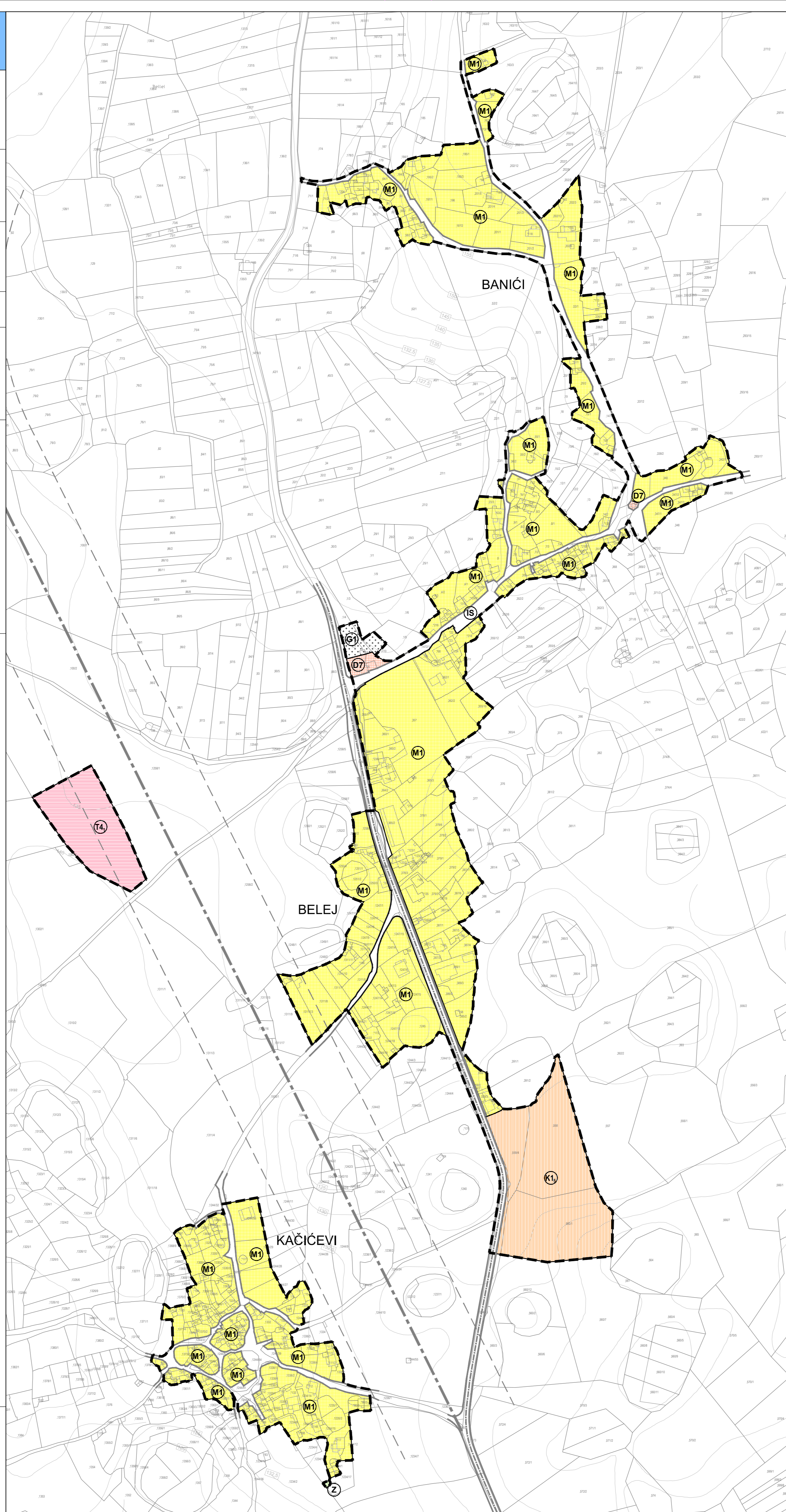
- MJEŠOVITA NAMJENA - PRETEŽITO STAMBENA (M1)
- JAVNA I DRUŠTVENA NAMJENA D7 - VJERSKA (D7)
- GOSPODARSKA - POSLOVNA NAMJENA K1 - PRETEŽITO USLUŽNA (K1)
- ZAŠTITNE ZELENE POVRŠINE (Z)
- GROBLJE (G3)
- POVRŠINE INFRASTRUKTURNIH SUSTAVA IS - JAVNO PARKIRALIŠTE (IS)

#### RAZVOJ I UREĐENJE POVRŠINA IZVAN NASELJA

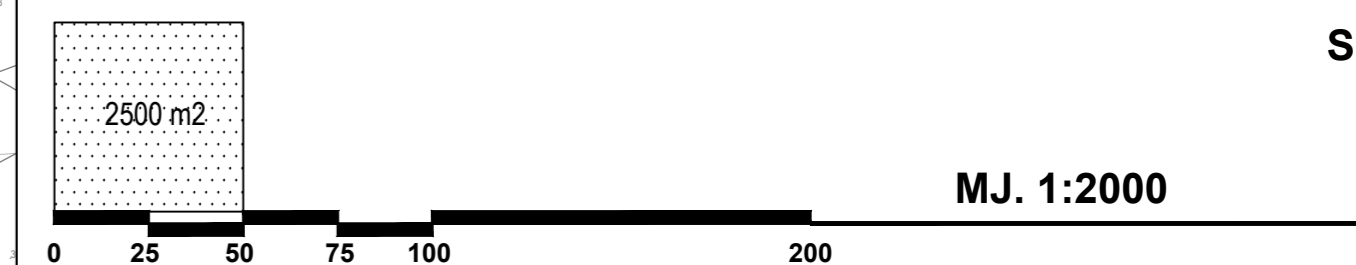
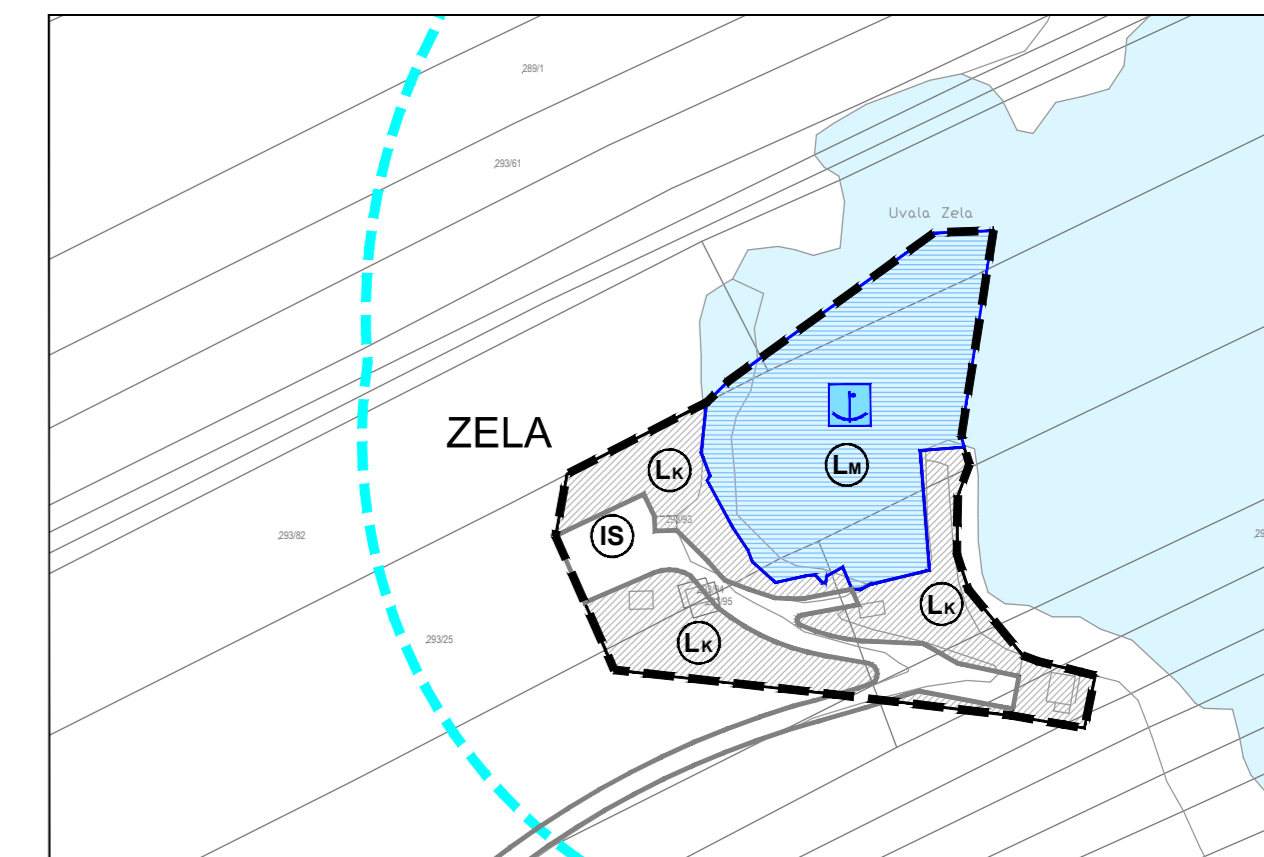
- GOSPODARSKA - UGOSTITELJSKO - TURISTIČKA NAMJENA T4 - TURISTIČKO - INFORMATIVNI CENTAR (T4)
- POVRŠINE INFRASTRUKTURNIH SUSTAVA IS - JAVNO PARKIRALIŠTE (IS)
- MORSKA LUKA OTVORENA ZA JAVNI PROMET LOKALNOG ZNAČAJA - MORSKI DIO (L<sub>M</sub>)
- MORSKA LUKA OTVORENA ZA JAVNI PROMET LOKALNOG ZNAČAJA - KOPNENI DIO (L<sub>K</sub>)
- MORE

#### PROMETNE POVRŠINE

- DRŽAVNA CESTA - D 100
- KORIDOR OBILAZNICE PREMA PPUG-a GRADA MALOG LOŠINJA - PLANIRANA DRŽAVNA CESTA /IZVAN OBUHVATA PLANA/
- PJEŠAČKE POVRŠINE
- KOLNO - PJEŠAČKE POVRŠINE



## LUKA OTVORENA ZA JAVNI PROMET ZELA - KOROMAČNA



GRAD MALI LOŠINJ	
Naziv prostornog plana: <b>URBANISTIČKI PLAN UREĐENJA BELEJ (UPU 1)</b> <b>- PRIJEDLOG PLANA -</b>	
Naziv kartografskog prikaza: <b>KORIŠTENJE I NAMJENA POVRŠINA</b>	
Broj kartografskog prikaza: 1.	Mjerilo kartografskog prikaza: 1 : 2000
Odluka Gradskog vijeća Grada Malog Lošinja o izradi Urbanističkog plana uređenja Belej (UPU 1) "Službene novine Primorsko-goranske županije" broj 31/18	Odluka Gradskog vijeća Grada Malog Lošinja o donošenju Urbanističkog plana uređenja Belej (UPU 1) "Službene novine Primorsko-goranske županije" broj __/20
Javna rasprava objavljena je: 4. 2. 2020. godine	Javni uvid održan je od 14. 2. do 15. 3. 2020. godine
Pečat tijela odgovornog za provođenje javne rasprave:  M.P.	Odgovorna osoba za provođenje javne rasprave:  ..... Miroslav Čović, mag.iur.
Suglasnost na plan:  Pravna osoba koja je izradila plan: <b>CPA CENTAR ZA PROSTORNO UREĐENJE I ARHITEKTURU d.o.o.</b>	
Pečat pravne osobe koja je izradila plan:  M.P.	Odgovorna osoba:  ..... Tomislav Dolečki, dipl.ing.arh.
Pečat odgovorne voditeljice izrade plana:  M.P.	Odgovorna voditeljica izrade Nacrta prijedloga Urbanističkog plana uređenja Belej (UPU 1):  ..... Dora Dolečki Glasinović, dipl.ing.arh., ovlaštena arhitekta urbanistica
Stručni tim CPA d.o.o. u izradi plana: 1. Tomislav Dolečki, dipl.ing.arh. 2. Neda Kaminski - Kirš, dipl.ing.arh. 3. mr.sc. Zrinka Tadić, dipl.ing.arh. 4. Dora Dolečki Glasinović, dipl.ing.arh.	Suradnja u izradi plana: 1. Igor Grubišić, dipl.ing.građ. 2. Josip Štefičić, dipl.iur. 3. Barbara Vajdić, dipl.oec.
Pečat Gradskog vijeća Grada Malog Lošinja:  M.P.	Predsjednik Gradskog vijeća Grada Malog Lošinja:  ..... Elvis Živković
Istovjetnost ovog prostornog plana s izvornikom ovjerava:  ..... Tanja Jović, dipl.oec.	Pečat nadležnog tijela:  M.P.