

URBANISTIČKI PLAN UREĐENJA BELEJ (UPU 1)

3. UVJETI KORIŠTENJA, UREĐENJA I ZAŠTITE POVRŠINA 3.C. PODRUČJA PRIMJENE POSEBNIH MJERA ZAŠTITE - ZAŠTITA I SPAŠAVANJE

TUMAČ ZNAKOVA

GRANICE

GRANICA OBUHVATA UPU-a

LINIJA U ZAŠTIĆENOM OBALNOM POJASU NA KOPNU -
100m OD OBALNE CRTE

MJERE POSEBNE ZAŠTITE

GLAVNI PRAVCI EVAKUACIJE

OSTALI PRAVCI EVAKUACIJE

PRIVREMENA DEPONIJA URUŠENOG MATERIJALA

POVRŠINA ZA EVAKUACIJU

SIRENA ZA UZBUNJIVANJE

HIDRANTSKA MREŽA

RAZVOJ I UREĐENJE POVRŠINA NASELJA

MJEŠOVITA NAMJENA - PRETEŽITO STAMBENA

JAVNA I DRUŠTVENA NAMJENA

D7 - VJERSKA

GOSPODARSKA - POSLOVNA NAMJENA

K1 - PRETEŽITO USLUŽNA

GROBLJE

RAZVOJ I UREĐENJE POVRŠINA IZVAN NASELJA

GOSPODARSKA - POSLOVNA NAMJENA

K3 - KOMUNALNO - SERVISNA

GOSPODARSKA - UGOSTITELJSKO - TURISTIČKA NAMJENA

T4 - TURISTIČKO - INFORMATIVNI CENTAR

T5 - SEZONSKI UGOSTITELJSKI SADRŽAJI

ZAŠTITNE ZELENE POVRŠINE

POVRŠINE INFRASTRUKTURNIH SUSTAVA

IS - JAVNO PARKIRALIŠTE

PRIRODNA MORSKA OBALA

MORSKA LUKA OTVORENA ZA JAVNI PROMET LOKALNOG ZNAČAJA - MORSKI DIO

MORSKA LUKA OTVORENA ZA JAVNI PROMET LOKALNOG ZNAČAJA - KOPNENI DIO

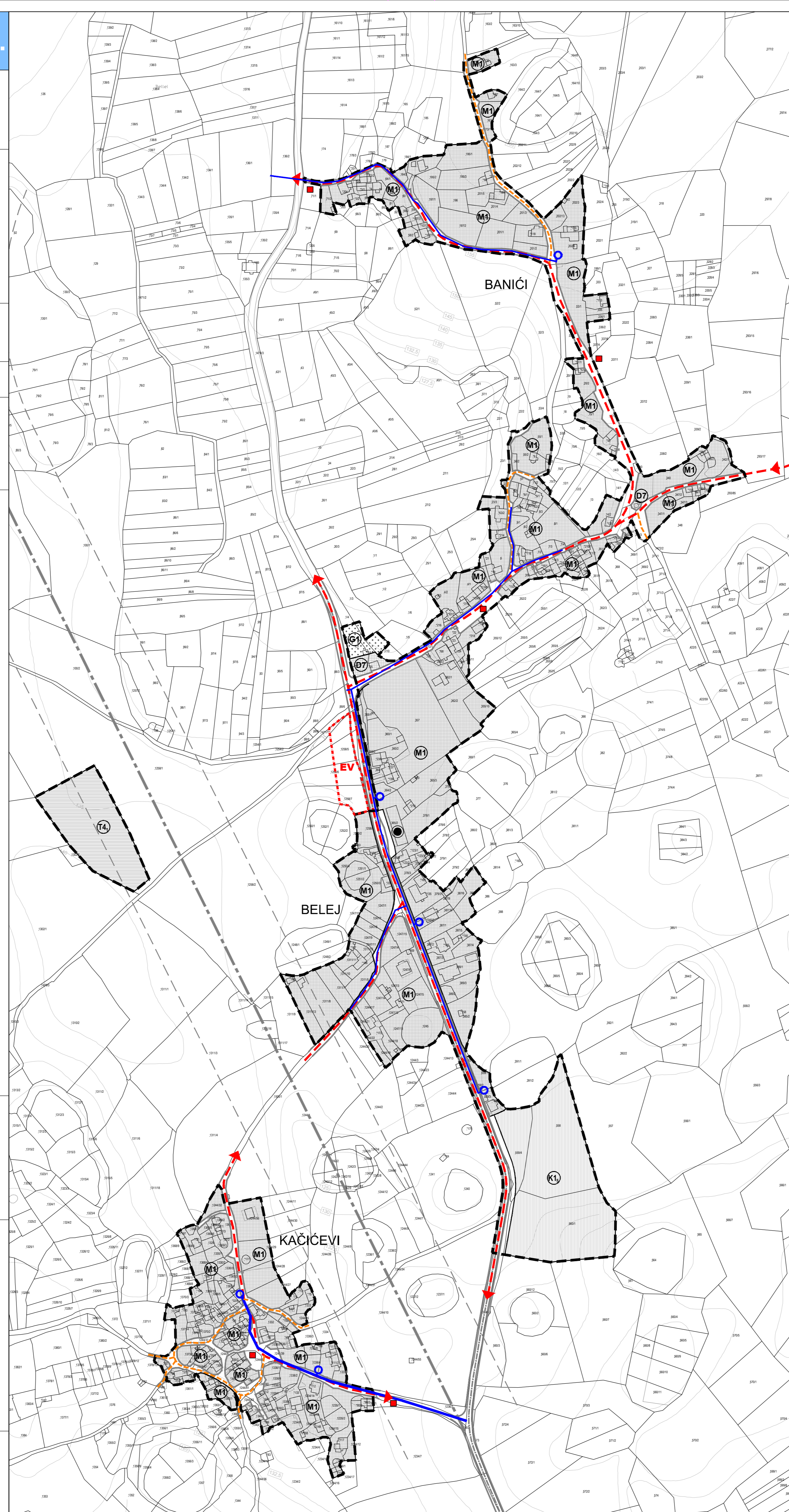
CESTOVNI PROMET

DRŽAVNA CESTA - D 100


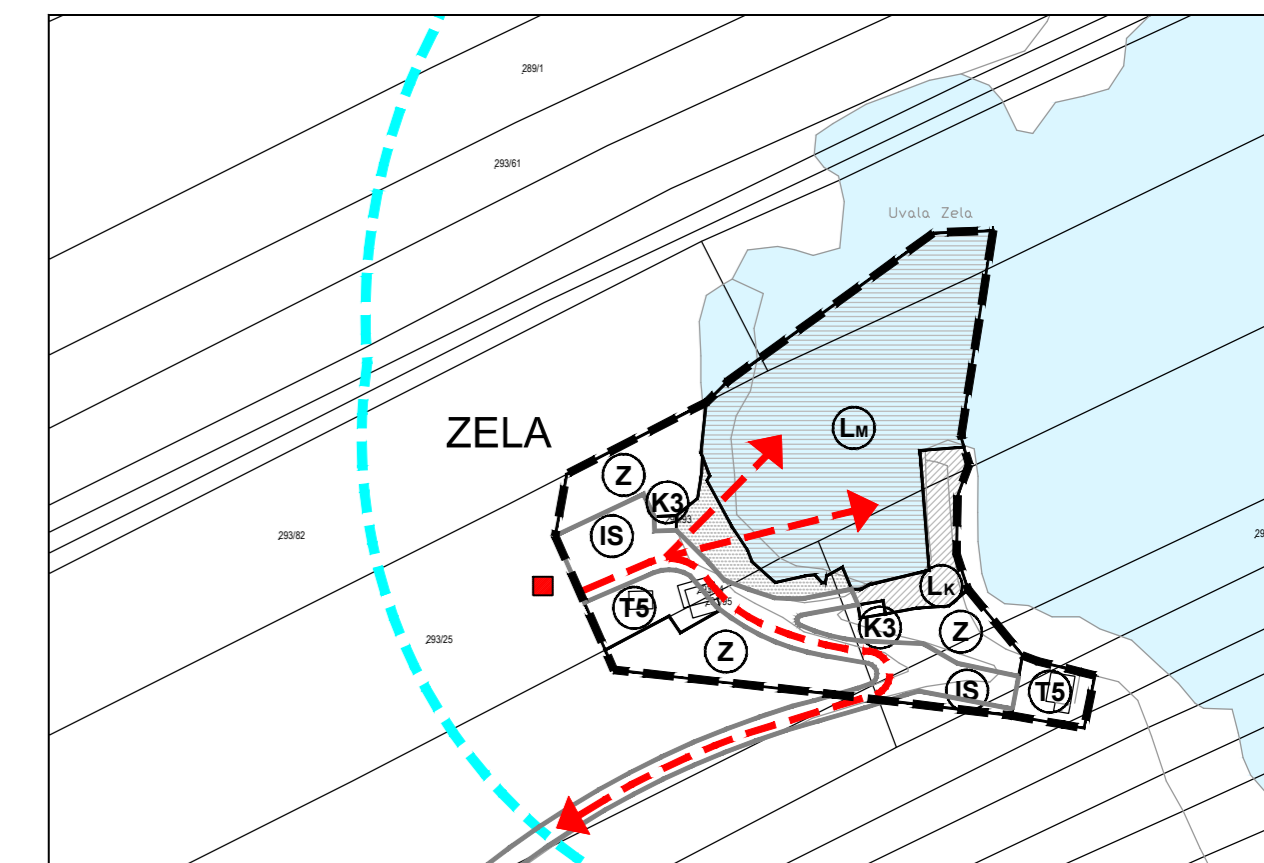
KORIDOR OBILAZNICE PREMA PPUG-a GRADA MALOG LOŠINJA -

PLANIRANA DRŽAVNA CESTA IZVAN OBUHVATA PLANA/

KOLNO - PJEŠAČKE I PJEŠAČKE POVRŠINE



LUKA OTVORENA ZA JAVNI PROMET ZELA - KOROMAČNA



GRAD MALI LOŠINJ

Naziv prostornog plana: URBANISTIČKI PLAN UREĐENJA BELEJ (UPU 1) - PRIJEDLOG PLANA -	
Naziv kartografskog prikaza: UVJETI KORIŠTENJA, UREĐENJA I ZAŠTITE POVRŠINA PODRUČJA PRIMJENE POSEBNIH MJERA ZAŠTITE - ZAŠTITA I SPAŠAVANJE	
Broj kartografskog prikaza: Odluka Gradskog vijeća Grada Malog Lošinja o izradi Urbanističkog plana uređenja Belej (UPU 1) "Službene novine Primorsko-goranske županije" broj 31/18	3.C. Mjerilo kartografskog prikaza: Odluka Gradskog vijeća Grada Malog Lošinja o donošenju Urbanističkog plana uređenja Belej (UPU 1) "Službene novine Primorsko-goranske županije" broj /19
Javna rasprava objavljena je: 2019. godine	Javni uvid održan: 2019. godine
Pečat tijela odgovornog za provođenje javne rasprave: M.P.	Odgovorna osoba za provođenje javne rasprave: Miroslav Čović, mag.iur.
Suglasnost na plan: Pravna osoba koja je izradila plan: CPA CENTAR ZA PROSTORNO UREĐENJE I ARHITEKTURU d.o.o.	
Pečat pravne osobe koja je izradila plan: M.P.	Odgovorna osoba: Tomislav Dolečki, dipl.ing.arh.
Pečat odgovornog voditelja izrade plana: M.P.	Odgovorna voditeljica izrade Nacrta prijedloga Urbanističkog plana uređenja Belej (UPU 1): Dora Dolečki Glasinović, dipl.ing.arh. ovlaštena arhitektica urbanistica
Stručni tim CPA d.o.o. u izradi plana: 1. Tomislav Dolečki, dipl.ing.arh. 2. Neda Kaminski - Kirš, dipl.ing.arh. 3. mr.sc. Zrinka Tadić, dipl.ing.arh. 4. Dora Dolečki Glasinović, dipl.ing.arh.	Suradnja u izradi plana: 1. Igor Grubišić, dipl.ing.grad. 2. Josip Stefičić, dipl.iur. 3. Barbara Vajdić, dipl.oec.
Pečat Gradskog vijeća Grada Malog Lošinja: M.P.	Predsjednik Gradskog vijeća Grada Malog Lošinja: Elvis Živković
Istovjetnost ovog prostornog plana s izvornikom ovjerava: Tanja Jović, dipl.oec.	Pečat nadležnog tijela: M.P.