

URBANISTIČKI PLAN UREĐENJA
BELEJ (UPU 1)

3. UVJETI KORIŠTENJA, UREĐENJA I
ZAŠTITE POVRŠINA
3.B. OBLICI KORIŠTENJA

TUMAČ ZNAKOVA

GRANICE

GRANICA OBUHVATA UPU-a

LINIJA U ZAŠTIĆENOM OBALNOM POJASU NA KOPNU -
100m OD OBALNE CRTE

OBLICI KORIŠTENJA

PRETEŽITO NEIZGRAĐENI DIO - NOVA GRADNJA

PRETEŽITO IZGRAĐENI DIO - ZONA TRADICIONALNE GRADNJE
- UKLANJANJE, ZAMJENA, REKONSTRUKCIJA, OBNOVA

RAZVOJ I UREĐENJE POVRŠINA NASELJA

M1 MJEŠOVITA NAMJENA - PRETEŽITO STAMBENA

D7 JAVNA I DRUŠTVENA NAMJENA
D7 - VJERSKA
K1 GOSPODARSKA - POSLOVNA NAMJENA
K1 - PRETEŽITO USLUŽNA

G1 GROBLJE

RAZVOJ I UREĐENJE POVRŠINA IZVAN NASELJA

K3 GOSPODARSKA - POSLOVNA NAMJENA
K3 - KOMUNALNO - SERVISNA
T4, T5 GOSPODARSKA - UGOSTITELJSKO - TURISTIČKA NAMJENA
T4 - TURISTIČKO - INFORMATIVNI CENTAR
T5 - SEZONSKI UGOSTITELJSKI SADRŽAJI

Z ZAŠTITNE ZELENE POVRŠINE

IS POVRŠINE INFRASTRUKTURNIH SISTAVA

IS - JAVNO PARKIRALIŠTE

Lw PRIRODNA MORSKA OBALA

Lw MORSKA LUKA OTVORENA ZA JAVNI PROMET LOKALNOG ZNAČAJA
- MORSKI DIO

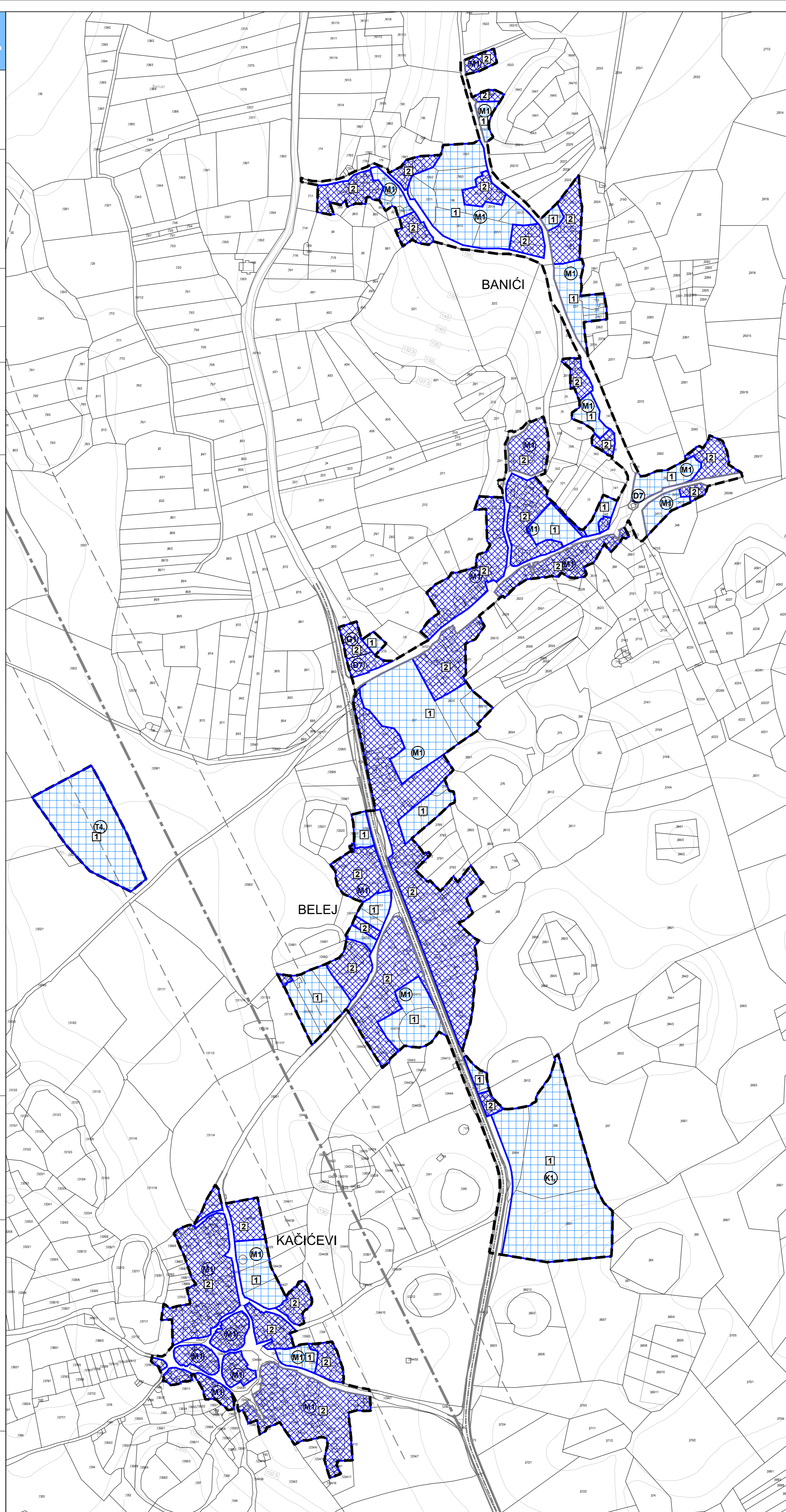
Lv MORSKA LUKA OTVORENA ZA JAVNI PROMET LOKALNOG ZNAČAJA
- KOPNENI DIO

CESTOVNI PROMET


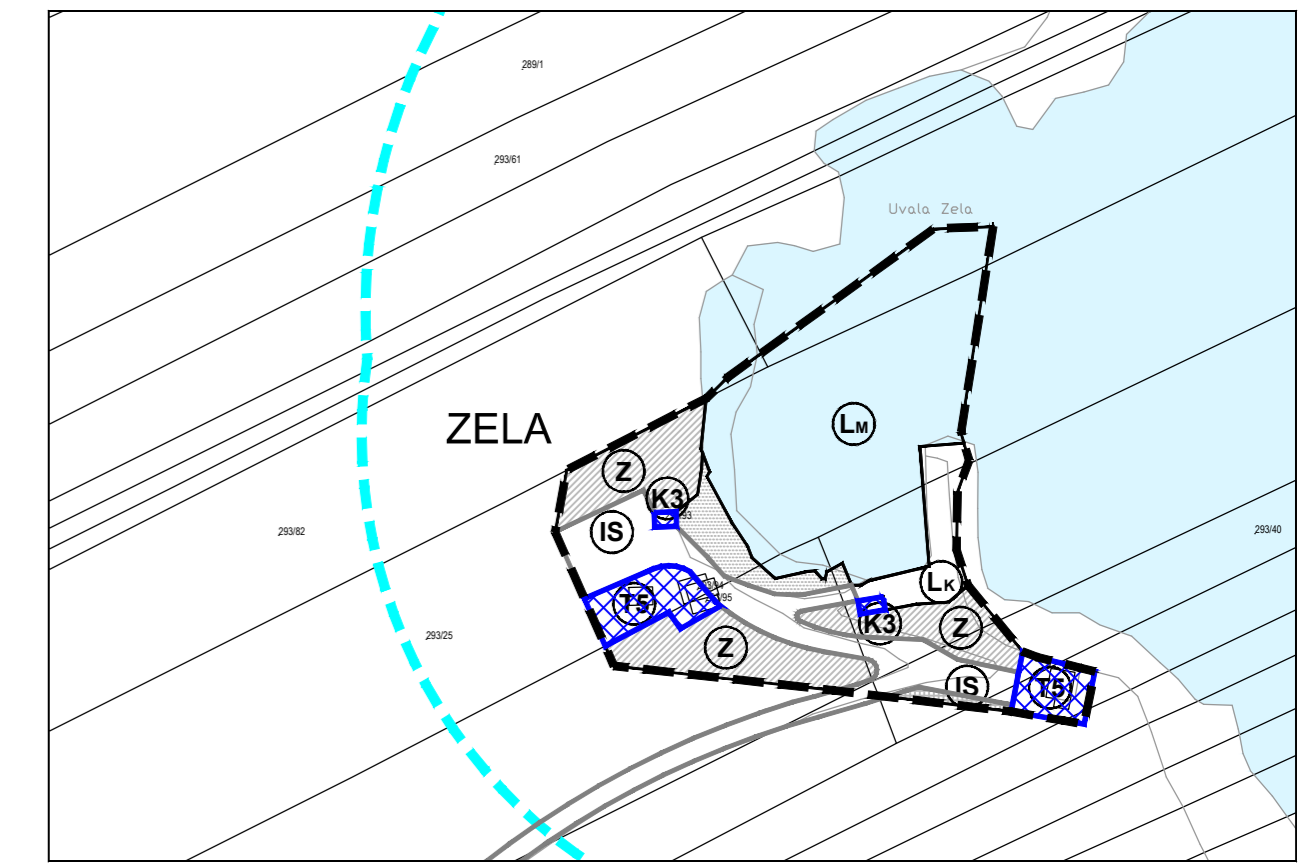
D7 DRŽAVNA CESTA - D 100

KORIDOR OBILAZNICE PREMA PPUG-a GRADA MALOG LOŠINJA -
PLANIRANA DRŽAVNA CESTA IZVAN OBUHVATA PLANA/

KOLNO - PJEŠAČKE I PJEŠAČKE POVRŠINE



LUKA OTVORENA ZA JAVNI PROMET
ZELA - KOROMAČNA



GRAD MALI LOŠINJ

Naziv prostornog plana: URBANISTIČKI PLAN UREĐENJA BELEJ (UPU 1) - PRIJEDLOG PLANA -	
Naziv kartografskog prikaza: UVJETI KORIŠTENJA, UREĐENJA I ZAŠTITE POVRŠINA OBLICI KORIŠTENJA	
Broj kartografskog prikaza: 3.B. Odluka Gradskog vijeća Grada Malog Lošinja o izradi Urbanističkog plana uređenja Belej (UPU 1) "Službene novine Primorsko-goranske županije" broj 31/18	Mjerilo kartografskog prikaza: 1 : 2000 Odluka Gradskog vijeća Grada Malog Lošinja o donošenju Urbanističkog plana uređenja Belej (UPU 1) "Službene novine Primorsko-goranske županije" broj /19
Javna rasprava objavljena je: 2019. godine	Javni uvid održan: 2019. godine
Pečat tijela odgovornog za provođenje javne rasprave: M.P.	Odgovorna osoba za provođenje javne rasprave: Miroslav Čović, mag.iur.
Suglasnost na plan: Pravna osoba koja je izradila plan: CPA CENTAR ZA PROSTORNO UREĐENJE I ARHITEKTURU d.o.o.	
Pečat pravne osobe koja je izradila plan: M.P.	Odgovorna osoba: Tomislav Dolečki, dipl.ing.arh.
Pečat odgovornog voditelja izrade plana: M.P.	Odgovorna voditeljica izrade Nacrta prijedloga Urbanističkog plana uređenja Belej (UPU 1): Dora Dolečki Glasinović, dipl.ing.arh., ovlaštena arhitektica urbanistica
Stručni tim CPA d.o.o. u izradi plana: 1. Tomislav Dolečki, dipl.ing.arh. 2. Neda Kaminski - Kirš, dipl.ing.arh. 3. mr.sc. Zrinka Tadić, dipl.ing.arh. 4. Dora Dolečki Glasinović, dipl.ing.arh.	Suradnja u izradi plana: 1. Igor Grubišić, dipl.ing.grad. 2. Josip Stefičić, dipl.iur. 3. Barbara Vajdić, dipl.oecc.
Pečat Gradskog vijeća Grada Malog Lošinja: M.P.	Predsjednik Gradskog vijeća Grada Malog Lošinja: Elvis Živković
Istovjetnost ovog prostornog plana s izvornikom ovjerava: Tanja Jović, dipl.oecc.	Pečat nadležnog tijela: M.P.