

URBANISTIČKI PLAN UREĐENJA
BELEJ (UPU 1)

3. UVJETI KORIŠTENJA, UREĐENJA I
ZAŠTITE POVRŠINA
3.A. UVJETI KORIŠTENJA

TUMAČ ZNAKOVA

GRANICE

GRANICA OBUHVATA UPU-a

LINIJA U ZAŠTIĆENOM OBALNOM POJASU NA KOPNU -
100m OD OBALNE CRTE

UVJETI KORIŠTENJA

PODRUČJA POSEBNIH UVJETA KORIŠTENJA

PODRUČJE EKOLOŠKE MREŽE - NATURA 2000

PODRUČJE OČUVANJA ZNAČAJNO ZA PTICE
HR1000033 - KVARNERSKI OTOCI

PODRUČJE OČUVANJA ZNAČAJNO ZA VRSTE I STANIŠNE TIPOVE
HR3000161 - CRES - LOŠINJ
HR2001358 - OTOK CRES

KULTURNO - POVIJESNE CJELINE

GRANICA ZAŠTITE POVIJESNE CJELINE

ZONA "C" - AMBIJENTALNA ZAŠTITA
- EVIDENTIRANO SEOSKO NASELJE

RAZVOJ I UREĐENJE POVRŠINA NASELJA

M1 MJEŠOVITA NAMJENA - PRETEŽITO STAMBENA

D7 JAVNA I DRUŠTVENA NAMJENA

D7 - VJERSKA
K1 GOSPODARSKA - POSLOVNA NAMJENA

K1 - PRETEŽITO USLUŽNA

G1 GROBLJE

RAZVOJ I UREĐENJE POVRŠINA IZVAN NASELJA

K3 GOSPODARSKA - POSLOVNA NAMJENA

K3 - KOMUNALNO - SERVISNA

GOSPODARSKA - UGOSTITELJSKO - TURISTIČKA NAMJENA

T4 - TURISTIČKO - INFORMATIVNI CENTAR

T5 - SEZONSKI UGOSTITELJSKI SADRŽAJI

Z ZAŠTITNE ZELENE POVRŠINE

IS POVRŠINE INFRASTRUKTURNIH SUSTAVA

IS - JAVNO PARKIRALIŠTE

Lv PRIRODNA MORSKA OBALA

Lv MORSKA LUKA OTVORENA ZA JAVNI PROMET LOKALNOG ZNAČAJA - MORSKI DIO

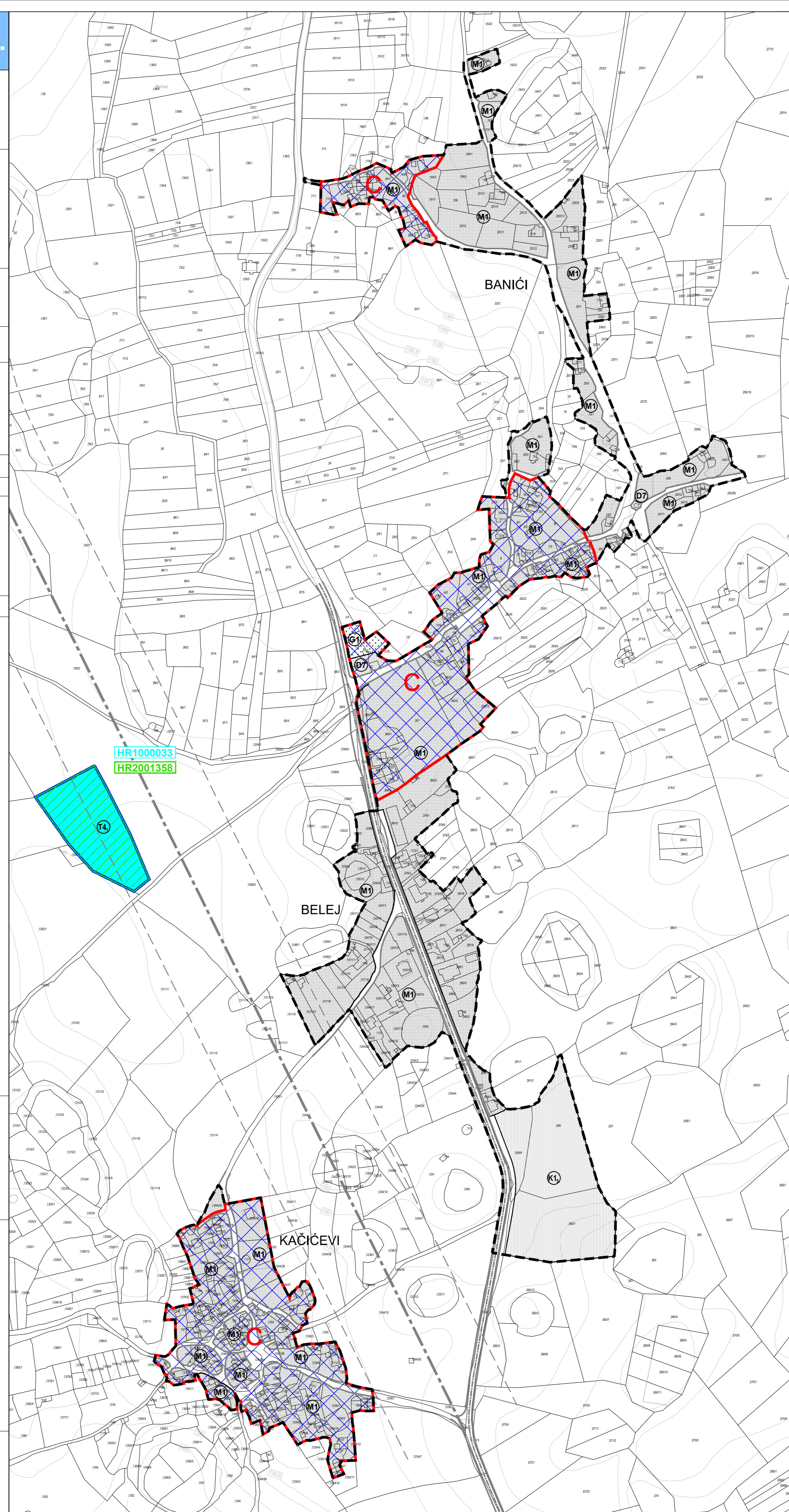
Lv MORSKA LUKA OTVORENA ZA JAVNI PROMET LOKALNOG ZNAČAJA - KOPNENI DIO

CESTOVNI PROMET

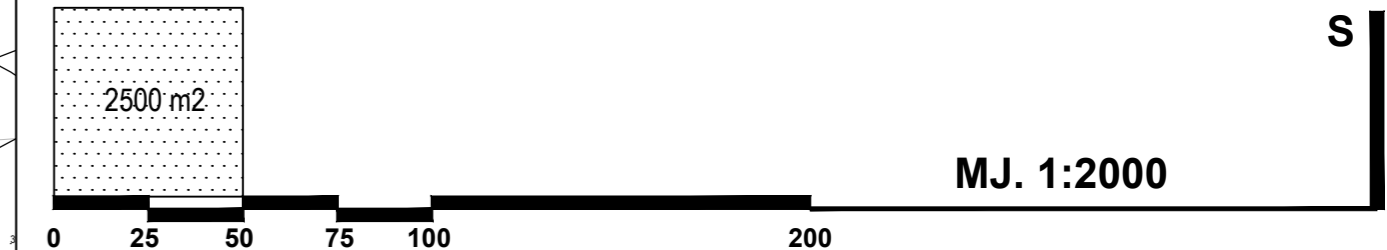
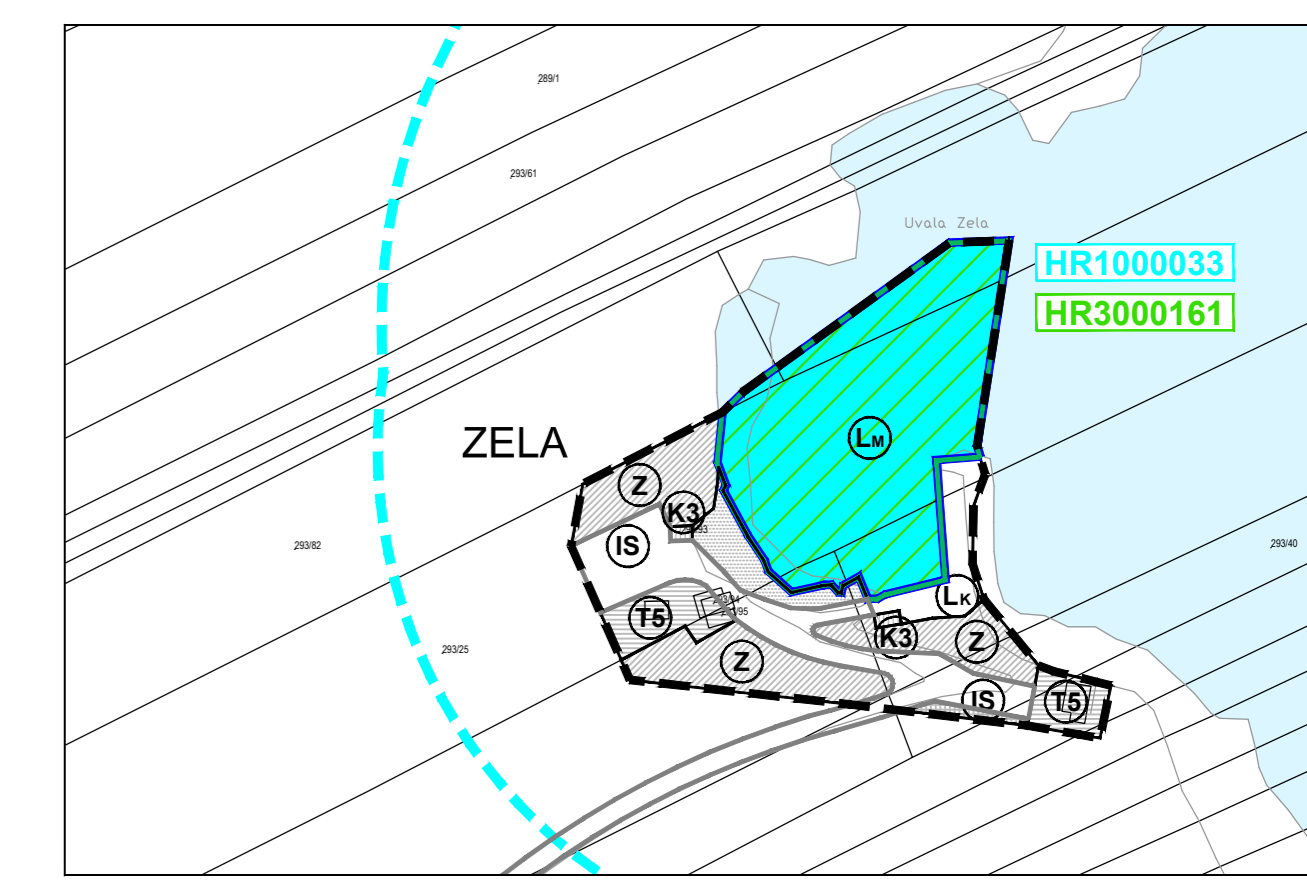
DRŽAVNA CESTA - D 100

KORIDOR OBILAZNICE PREMA PPUG-a GRADA MALOG LOŠINJA -
PLANIRANA DRŽAVNA CESTA IZVAN OBUHVATA PLANA/

KOLNO - PJEŠAČKE I PJEŠAČKE POVRŠINE



LUKA OTVORENA ZA JAVNI PROMET
ZELA - KOROMAČNA



GRAD MALI LOŠINJ

<p>Naziv prostornog plana: URBANISTIČKI PLAN UREĐENJA BELEJ (UPU 1) - PRIJEDLOG PLANA -</p>	
<p>Naziv kartografskog prikaza: UVJETI KORIŠTENJA, UREĐENJA I ZAŠTITE POVRŠINA UVJETI KORIŠTENJA</p>	
<p>Broj kartografskog prikaza: 3.A.</p>	<p>Mjerilo kartografskog prikaza: 1 : 2000</p>
<p>Odluka Gradskog vijeća Grada Malog Lošinja o izradi Urbanističkog plana uređenja Belej (UPU 1) "Službene novine Primorsko-goranske županije" broj 31/18</p>	<p>Odluka Gradskog vijeća Grada Malog Lošinja o donošenju Urbanističkog plana uređenja Belej (UPU 1) "Službene novine Primorsko-goranske županije" broj /19</p>
<p>Javna rasprava objavljena je: 2019. godine</p>	<p>Javni uvid održan: 2019. godine</p>
<p>Pečat tijela odgovornog za provođenje javne rasprave: M.P.</p>	<p>Odgovorna osoba za provođenje javne rasprave: Miroslav Čović, mag.iur.</p>
<p>Suglasnost na plan:</p>	
<p>Pravna osoba koja je izradila plan: CPA CENTAR ZA PROSTORNO UREĐENJE I ARHITEKTURU d.o.o.</p>	
<p>Pečat pravne osobe koja je izradila plan: M.P.</p>	<p>Odgovorna osoba: Tomislav Dolečki, dipl.ing.arh.</p>
<p>Pečat odgovornog voditelja izrade plana: M.P.</p>	<p>Odgovorna voditeljica izrade Nacrta prijedloga Urbanističkog plana uređenja Belej (UPU 1): Dora Dolečki Glasinović, dipl.ing.arh., ovlaštena arhitektica urbanistica</p>
<p>Stručni tim CPA d.o.o. u izradi plana: 1. Tomislav Dolečki, dipl.ing.arh. 2. Neda Kaminski - Kirš, dipl.ing.arh. 3. mr.sc. Zrinka Tadić, dipl.ing.arh. 4. Dora Dolečki Glasinović, dipl.ing.arh.</p>	<p>Suradnja u izradi plana: 1. Igor Grubišić, dipl.ing.grad. 2. Josip Stefičić, dipl.iur. 3. Barbara Vajdić, dipl.oecc.</p>
<p>Pečat Gradskog vijeća Grada Malog Lošinja: M.P.</p>	<p>Predsjednik Gradskog vijeća Grada Malog Lošinja: Elvis Živković</p>
<p>Istovjetnost ovog prostornog plana s izvornikom ovjerava: Tanja Jović, dipl.oecc.</p>	<p>Pečat nadležnog tijela: M.P.</p>