

**URBANISTIČKI PLAN UREĐENJA  
BELEJ (UPU 1)**

**2. PROMETNA, ULIČNA I KOMUNALNA  
INFRASTRUKTURNA MREŽA  
2.C. VODOOPSKRBA I ODVODNJA  
OTPADNIH VODA**

**TUMAČ ZNAKOVA**

**GRANICE**

GRANICA OBUHVATA UPU-a

LINIJA U ZAŠTIĆENOM OBALNOM POJASU NA KOPNU -  
100m OD OBALNE CRTE

**VODNOGOSPODARSKI SUSTAV**

**VODOOPSKRBA**

MAGISTRALNI VODOOPSKRBNI CJEVOVOD

OSTALI VODOOPSKRBNI CJEVOVODI

HIDRANT

**ODVODNJA OTPADNIH VODA**

UREĐAJ ZA PROČIŠĆAVANJE OTPADNIH VODA

ISPUST

CRPNA STANICA

OSTALI DOVODNI KANALI

TLAČNI VOD KANALIZACIJE

KANAL OBORINSKE ODVODNJE

UPOJNA GRAĐEVINA (BUNAR) OBORINSKE ODVODNJE

**RAZVOJ I UREĐENJE POVRŠINA NASELJA**

MJEŠOVITA NAMJENA - PRETEŽITO STAMBENA

JAVNA I DRUŠTVENA NAMJENA  
D7 - VJERSKA  
GOSPODARSKA - POSLOVNA NAMJENA  
K1 - PRETEŽITO USLUŽNA

GROBLJE

**RAZVOJ I UREĐENJE POVRŠINA IZVAN NASELJA**

GOSPODARSKA - POSLOVNA NAMJENA  
K3 - KOMUNALNO - SERVISNA  
GOSPODARSKA - UGOSTITELJSKO - TURISTIČKA NAMJENA  
T4 - TURISTIČKO - INFORMATIVNI CENTAR  
T5 - SEZONSKI UGOSTITELJSKI SADRŽAJI

ZAŠTITNE ZELENE POVRŠINE

POVRŠINE INFRASTRUKTURNIH SUSTAVA

IS - JAVNO PARKIRALIŠTE

PRIRODNA MORSKA OBALA

MORSKA LUKA OTVORENA ZA JAVNI PROMET LOKALNOG ZNAČAJA  
- MORSKI DIO

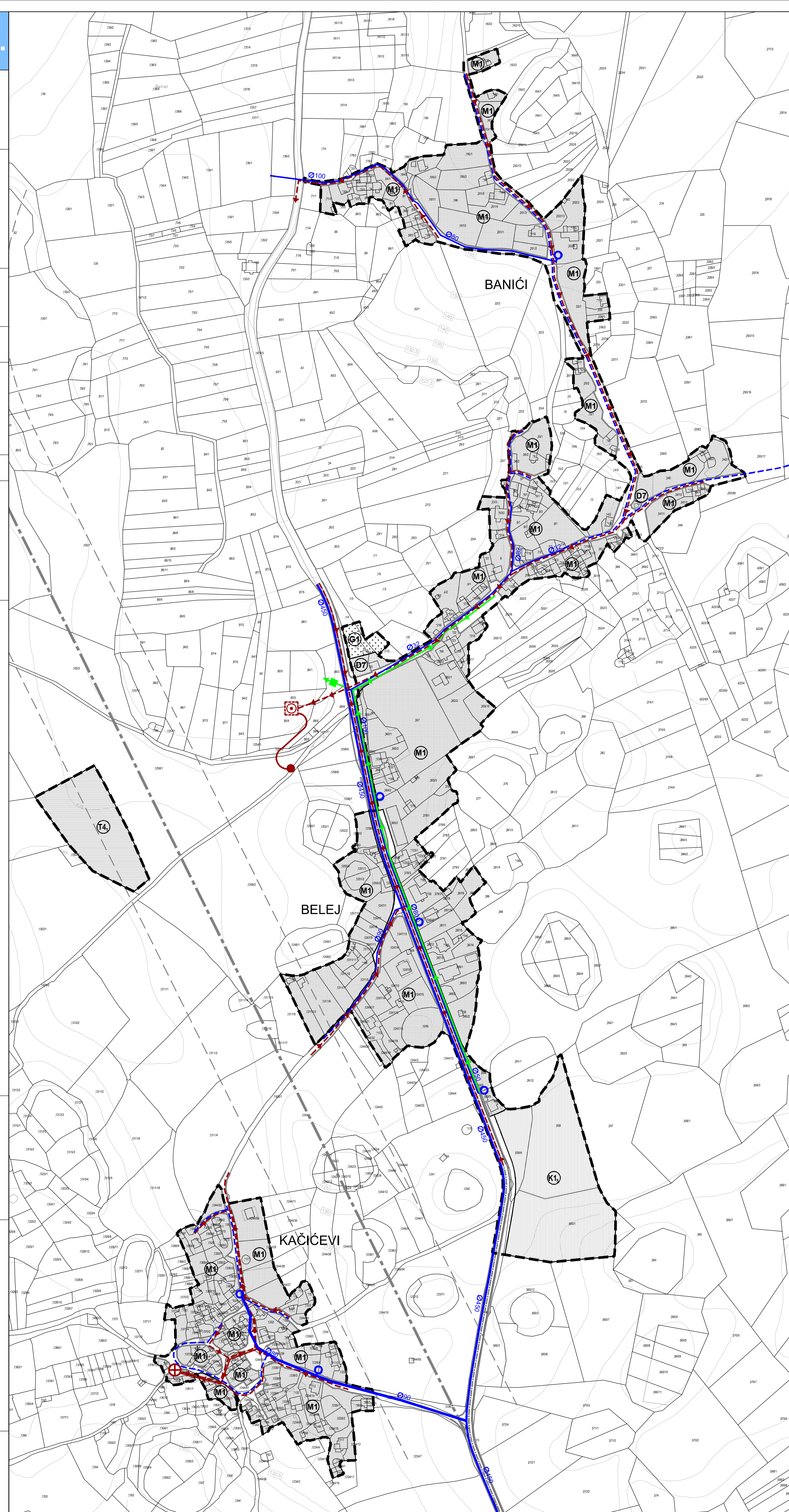
MORSKA LUKA OTVORENA ZA JAVNI PROMET LOKALNOG ZNAČAJA  
- KOPNENI DIO

**CESTOVNI PROMET**

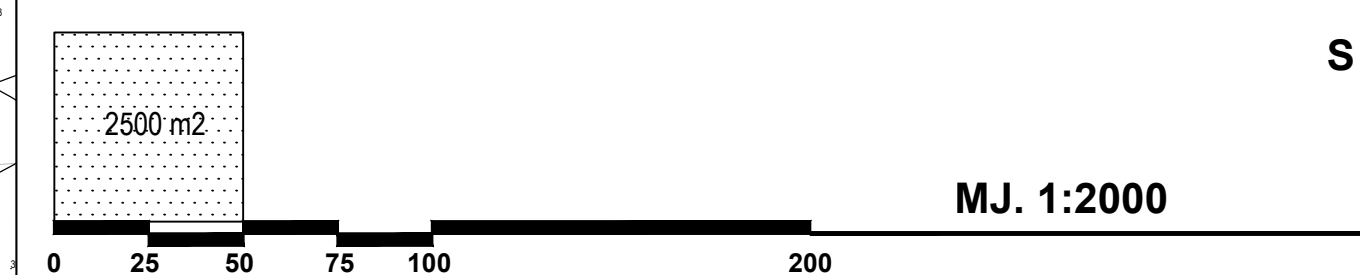
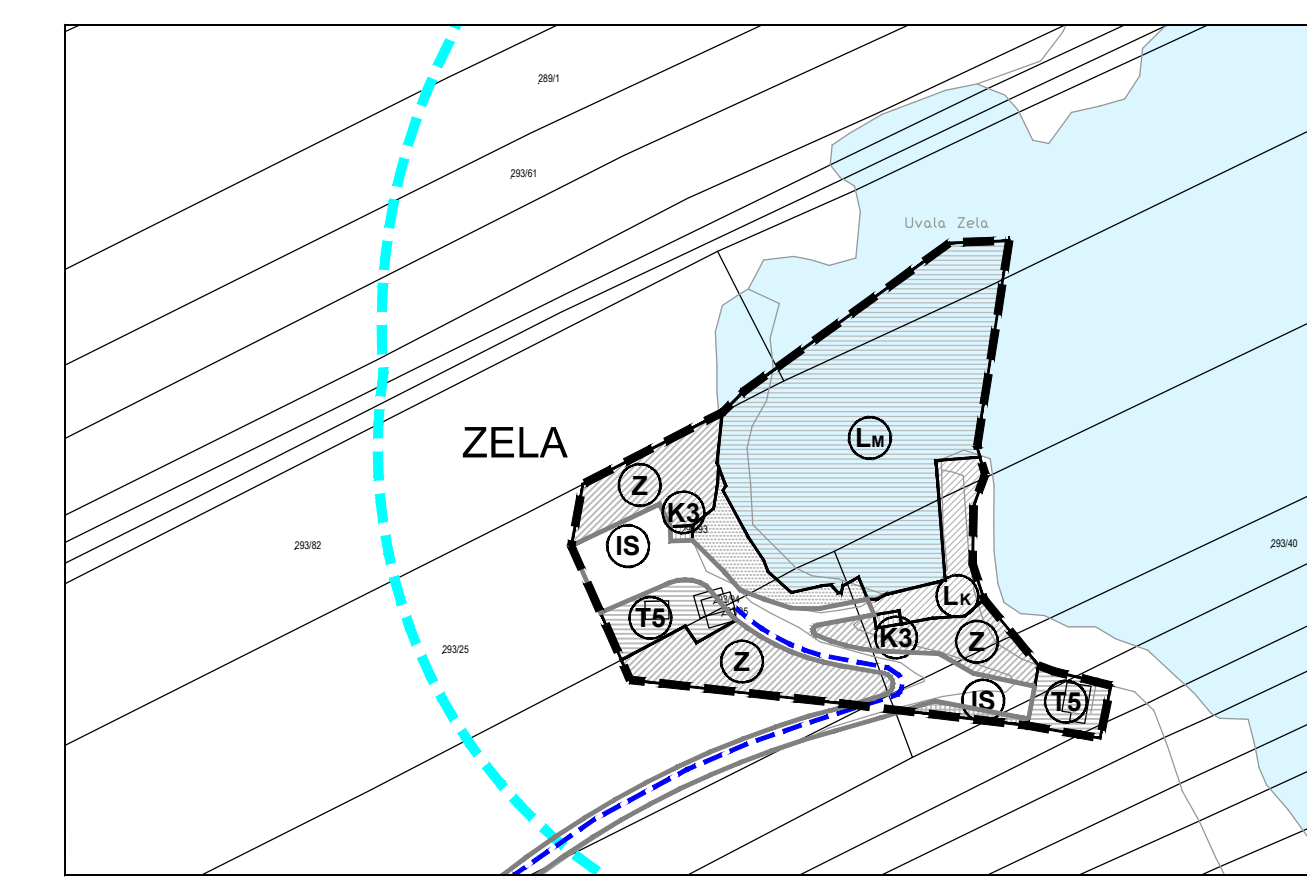
DRŽAVNA CESTA - D 100

KORIDOR OBILAZNICE PREMA PPUG-a GRADA MALOG LOŠINJA -  
PLANIRANA DRŽAVNA CESTA IZVAN OBUHVATA PLANA/

KOLNO - PJEŠAČKE I PJEŠAČKE POVRŠINE



**LUKA OTVORENA ZA JAVNI PROMET  
ZELA - KOROMAČNA**



<b>GRAD MALI LOŠINJ</b>	
Naziv prostornog plana: <b>URBANISTIČKI PLAN UREĐENJA BELEJ (UPU 1)</b> <b>- PRIJEDLOG PLANA -</b>	
Naziv kartografskog prikaza: <b>PROMETNA, ULIČNA I KOMUNALNA INFRASTRUKTURNA MREŽA VODOOPSKRBA I ODVODNJA OTPADNIH VODA</b>	
Broj kartografskog prikaza: 2.C.	Mjerilo kartografskog prikaza: 1 : 2000
Odluka Gradskog vijeća Grada Malog Lošinja o izradi Urbanističkog plana uređenja Belej (UPU 1) "Službene novine Primorsko-goranske županije" broj 31/18	Odluka Gradskog vijeća Grada Malog Lošinja o donošenju Urbanističkog plana uređenja Belej (UPU 1) "Službene novine Primorsko-goranske županije" broj /19
Javna rasprava objavljena je: ..... 2019. godine	Javni uvid održan: ..... 2019. godine
Pečat tijela odgovornog za provođenje javne rasprave:  M.P.	Odgovorna osoba za provođenje javne rasprave:  ..... Miroslav Čović, mag.iur.
Suglasnost na plan:  Pravna osoba koja je izradila plan: <b>CPA CENTAR ZA PROSTORNO UREĐENJE I ARHITEKTURU d.o.o.</b>	
Pečat pravne osobe koja je izradila plan:  M.P.	Odgovorna osoba:  ..... Tomislav Dolečki, dipl.ing.arh.
Pečat odgovornog voditelja izrade plana:  M.P.	Odgovorna voditeljica izrade Nacrta prijedloga Urbanističkog plana uređenja Belej (UPU 1):  ..... Dora Dolečki Glasinović, dipl.ing.arh. ovlaštena arhitektica urbanistica
Stručni tim CPA d.o.o. u izradi plana: 1. Tomislav Dolečki, dipl.ing.arh. 2. Neda Kaminski - Kirš, dipl.ing.arh. 3. mr.sc. Zrinka Tadić, dipl.ing.arh. 4. Dora Dolečki Glasinović, dipl.ing.arh.	Suradnja u izradi plana: 1. Igor Grubišić, dipl.ing.grad. 2. Josip Stefičić, dipl.iur. 3. Barbara Vajdić, dipl.oec.
Pečat Gradskog vijeća Grada Malog Lošinja:  M.P.	Predsjednik Gradskog vijeća Grada Malog Lošinja:  ..... Elvis Živković
Istovjetnost ovog prostornog plana s izvornikom ovjerava:  ..... Tanja Jović, dipl.oec.	Pečat nadležnog tijela:  M.P.