

URBANISTIČKI PLAN UREĐENJA  
BELEJ (UPU 1)

2. PROMETNA, ULIČNA I KOMUNALNA  
INFRASTRUKTURNA MREŽA  
2.A. PROMETNA MREŽA

TUMAČ ZNAKOVA

GRANICE

GRANICA OBUHVATA UPU-a

LINIJA U ZAŠTIĆENOM OBALNOM POJASU NA KOPNU -  
100m OD OBALNE CRTE

CESTOVNI PROMET

DRŽAVNA CESTA - D 100

KORIDOR OBILAZNICE PREMA PPUG-a GRADA MALOG LOŠINJA -  
PLANIRANA DRŽAVNA CESTA IZVAN OBUHVATA PLANA/

KOLNO - PJEŠAČKE I PJEŠAČKE POVRŠINE

JAVNO PARKIRALIŠTE

OZNAKA PRESJEKA PROMETNICE

POMORSKI PROMET

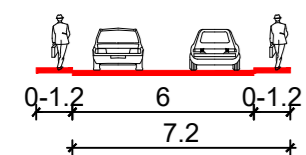
MORSKA LUKA OTVORENA ZA JAVNI PROMET LOKALNOG ZNAČAJA -  
MORSKI DIO

MORSKA LUKA OTVORENA ZA JAVNI PROMET LOKALNOG ZNAČAJA -  
KOPNENI DIO

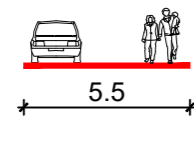
MORE

KARAKTERISTIČNI PROFILI PROMETNICA MJ 1:250

PRESJEK D-D



PRESJEK K-K



RAZVOJ I UREĐENJE POVRŠINA NASELJA

M1 MJEŠOVITA NAMJENA - PRETEŽITO STAMBENA

D7 JAVNA I DRUŠTVENA NAMJENA  
D7 - VJERSKA  
GOSPODARSKA - POSLOVNA NAMJENA  
K1 - PRETEŽITO USLUŽNA

G3 GROBLJE

RAZVOJ I UREĐENJE POVRŠINA IZVAN NASELJA

K3 GOSPODARSKA - POSLOVNA NAMJENA  
K3 - KOMUNALNO - SERVISNA  
GOSPODARSKA - UGOSTITELJSKO - TURISTIČKA NAMJENA  
T4 - TURISTIČKO - INFORMATIVNI CENTAR  
T5 - SEZONSKI UGOSTITELJSKI SADRŽAJI

Z ZAŠTITNE ZELENE POVRŠINE

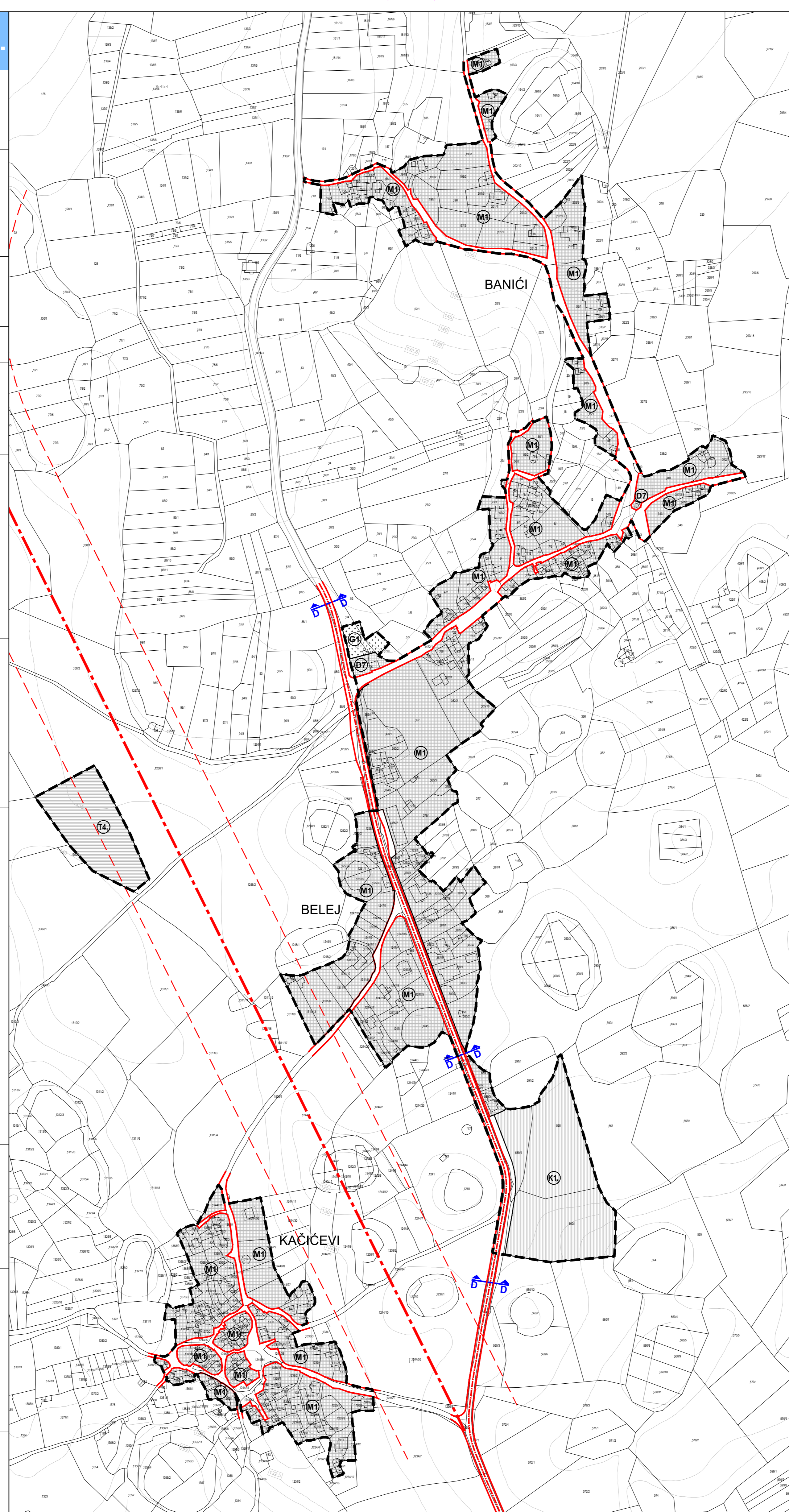
IS POVRŠINE INFRASTRUKTURNIH SUSTAVA  
IS - JAVNO PARKIRALIŠTE  
PRIRODNA MORSKA OBALA

CESTOVNI PROMET


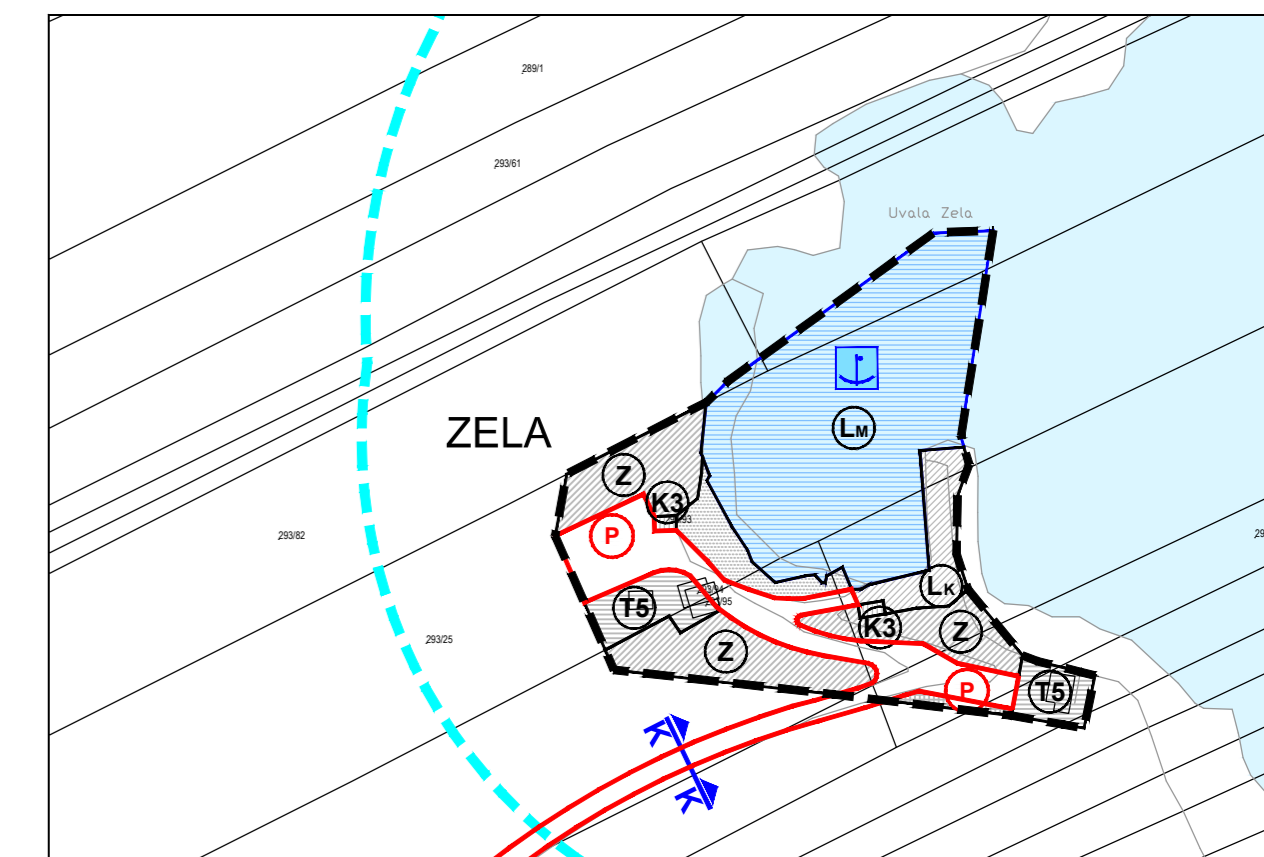
DRŽAVNA CESTA - D 100

KORIDOR OBILAZNICE PREMA PPUG-a GRADA MALOG LOŠINJA -  
PLANIRANA DRŽAVNA CESTA IZVAN OBUHVATA PLANA/

KOLNO - PJEŠAČKE I PJEŠAČKE POVRŠINE



LUKA OTVORENA ZA JAVNI PROMET  
ZELA - KOROMAČNA



GRAD MALI LOŠINJ

Naziv prostornog plana: <b>URBANISTIČKI PLAN UREĐENJA BELEJ (UPU 1)</b> - PRIJEDLOG PLANA -	
Naziv kartografskog prikaza: <b>PROMETNA, ULIČNA I KOMUNALNA INFRASTRUKTURNA MREŽA</b> PROMETNA MREŽA	
Broj kartografskog prikaza: 2.A.	Mjerilo kartografskog prikaza: 1 : 2000
Odluka Gradskog vijeća Grada Malog Lošinja o izradi Urbanističkog plana uređenja Belej (UPU 1) "Službene novine Primorsko-goranske županije" broj 31/18	Odluka Gradskog vijeća Grada Malog Lošinja o donošenju Urbanističkog plana uređenja Belej (UPU 1) "Službene novine Primorsko-goranske županije" broj /19
Javna rasprava objavljena je: ..... 2019. godine	Javni uvid održan: ..... 2019. godine
Pečat tijela odgovornog za provođenje javne rasprave:  M.P.	Odgovorna osoba za provođenje javne rasprave:  Miroslav Čović, mag.iur.
Suglasnost na plan:  Pravna osoba koja je izradila plan: <b>CPA CENTAR ZA PROSTORNO UREĐENJE I ARHITEKTURU d.o.o.</b>	
Pečat pravne osobe koja je izradila plan:  M.P.	Odgovorna osoba:  Tomislav Dolečki, dipl.ing.arh.
Pečat odgovornog voditelja izrade plana:  M.P.	Odgovorna voditeljica izrade Nacrta prijedloga Urbanističkog plana uređenja Belej (UPU 1):  Dora Dolečki Glasinović, dipl.ing.arh. ovlaštena arhitektika urbanistica
Stručni tim CPA d.o.o. u izradi plana: 1. Tomislav Dolečki, dipl.ing.arh. 2. Neda Kaminski - Kirš, dipl.ing.arh. 3. mr.sc. Zrinka Tadić, dipl.ing.arh. 4. Dora Dolečki Glasinović, dipl.ing.arh.	Suradnja u izradi plana: 1. Igor Grubišić, dipl.ing.grad. 2. Josip Stefičić, dipl.iur. 3. Barbara Vajdić, dipl.oecc.
Pečat Gradskog vijeća Grada Malog Lošinja:  M.P.	Predsjednik Gradskog vijeća Grada Malog Lošinja:  Elvis Živković
Istovjetnost ovog prostornog plana s izvornikom ovjerava:  Tanja Jović, dipl.oecc.	Pečat nadležnog tijela:  M.P.