











#### GRANICE

--- OBUHVAT PLANA

#### RAZVOJ I UREĐENJE POVRŠINA U NASELJU







-  MJEŠOVITA NAMJENA  
M1 - pretežito stambena
-  MJEŠOVITA NAMJENA  
M2 - pretežito poslovna
-  JAVNA I DRUŠTVENA NAMJENA  
D8 - vjerska
-  JAVNE ZELENE POVRŠINE  
Z1 - javni park, Z2 - igralizte
-  POVRŠINE INFRASTRUKTURNIH SUSTAVA  
TS - trafostanica
-  JAVNE PROMETNE POVRŠINE
-  JAVNO PARKIRALIŠTE

#### RAZVOJ I UREĐENJE POVRŠINA IZVAN NASELJA

-  GROBLJE
-  JAVNE PROMETNE POVRŠINE
-  OSTALA OBRADIVA TLA

#### PODRUČJA PRIMJENE PLANSKIH MJERA ZAŠTITE

##### SKLANJANJE, UZBUNJIVANJE I EVAKUACIJA STANOVNIŠTVA

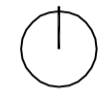
-  LOKACIJA SIRENE ZA UZBUNJIVANJE
-  MOGUĆI IZVORI TEHNIČKIH NESREĆA U PROMETU
-  SIGURNE ZONE EVAKUACIJE PRILIKOM URUŠAVANJA GRAĐEVINA
-  PRIVREMENO DEPONIRANJE MATERIJALA PRILIKOM URUŠAVANJA GRAĐEVINA
-  OSNOVNI PROMETNI PRAVCI EVAKUACIJE KOJI NISU UGROŽENI URUŠAVANJEM
-  SPORREDNI PROMETNI PRAVCI EVAKUACIJE KOJI NISU UGROŽENI URUŠAVANJEM


##### KRITIČNA INFRASTRUKTURA

 TRAFOSTANICA 20/0,4 kV

##### ZAŠTITA OD POŽARA

 HIDRANTSKA MREŽA



Županija:	<b>PRIMORSKO - GORANSKA ŽUPANIJA</b>	
Grad:	<b>GRAD MALI LOŠINJ</b>	
Naziv prostornog plana:	<b>URBANISTIČKI PLAN UREĐENJA SVETI JAKOV / UPU 24 /</b>	
Naziv kartografskog prikaza:	<b>UVJETI KORISNOSTI, UREĐENJA I ZAŠTITE POVRŠINA PODRUČJA PRIMJENE PLANSKIH MJERA ZAŠTITE</b>	
Broj kartografskog prikaza:	<b>3B.</b>	Mjerilo kartografskog prikaza: <b>1:2000</b>
Odluka Gradskog vijeća o izradi Plana: Službene novine Primorsko-goranske županije br. 15/11	Odluka Gradskog vijeća o donošenju plana: Službene novine Primorsko-goranske županije br. 1/15	
Javna rasprava (datum objave): Službene novine Primorsko-goranske županije br. 16/14	Javni uvid održan: od 26. lipnja do 25. srpnja 2014. godine	
Pečat tijela odgovornog za provođenje javne rasprave:	Odgovorna osoba za provođenje javne rasprave: <b>Denis Popov, dipl.ing.grad.</b> (ime, prezime i potpis)	
Suglasnosti na plan prema člancima 97. i 98. Zakona o prostornom uređenju i gradnji (NN br.76/07, 38/09, 55/11, 90/11, 50/12, 55/12, 80/13) Suglasnost župana Primorsko-goranske županije: klasa: 350-03/15-01/1, urbroj: 2170/1-03-01/1-15-2 od 13. siječnja 2015. godine Suglasnost Ministarstva graditeljstva i prostornoga uređenja: klasa: 350-02/14-13/47, urbroj: 531-05-1-15-03 od 13. siječnja 2015. godine		
Pravna osoba koja je izradila plan:		
Pečat pravne osobe koja je izradila plan:	Odgovorna osoba: <b>Valter Perčić, dipl.ing.geod.</b> (ime, prezime i potpis)	
Odgovorni voditelj: <b>Gorana Ljubičić, dipl.ing.arh.</b> (ime, prezime i potpis)	Stručni tim u izradi plana:	
	1. Nikša Capelletti, dott.sput. 2. Ivna Grabovac, dott.arch. 3. Mara Kurban Smežny, dipl.ing.arh. 4. Igor Lončar, dipl.ing.arh. 5. Gorana Ljubičić, dipl.ing.arh. 6. Mira Mihelić, dipl.ing.geod. 7. Anton Vuleta, dipl.ing.el.	
Pečat Gradskog vijeća a:	Predsjednik Gradskog vijeća a: <b>Anto Nedić, prof.</b> (ime, prezime i potpis)	
Istovjetnost ovog prostornog plana s izvornikom ovjerava:	Pečat nadležnog tijela: (ime, prezime i potpis)	