











GRANICE

----- OBUHVAT PLANA

RAZVOJ I UREĐENJE POVRŠINA U NASELJU


-  MJEŃOVITA NAMJENA
M1 - pretežitno stambena
-  MJEŃOVITA NAMJENA
M2 - pretežitno poslovna
-  JAVNA I DRUŃTVENA NAMJENA
D8 - vjerska
-  JAVNE ZELENE POVRŠINE
Z1 - javni park, Z2 - igraliste
-  POVRŠINE INFRASTRUKTURNIH SUSTAVA
TS - trafostanica
-  JAVNE PROMETNE POVRŠINE
-  JAVNO PARKIRALIŠTE

RAZVOJ I UREĐENJE POVRŠINA IZVAN NASELJA

-  GROBLJE
-  JAVNE PROMETNE POVRŠINE
-  OSTALA OBRADIVA TLA

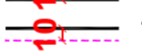

PODRUČJA POSEBNIH UVJETA KORIŠTENJA

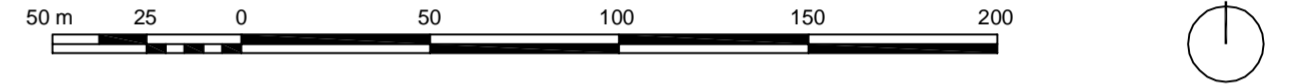
ZAŃTITA KULTURNI DOBARA TEMELJEM PLANA



 ZONA "C"

 SAKRALNA GRAĐEVINA

PODRUČJA POSEBNIH OGRANIČENJA U KORIŠTENJU

-  ZAŃTITNI POJAS LOKALNE CESTE
-  INFRASTRUKTURNI KORIDOR



Ńupanija: PRIMORSKO - GORANSKA ŃUPANIJA	
Grad: GRAD MALI LOŠINJ	
Naziv prostornog plana: URBANISTIČKI PLAN UREĐENJA SVETI JAKOV / UPU 24 /	
Naziv kartografskog prikaza: UVJETI KORIŠTENJA, UREĐENJA I ZAŃTITE POVRŠINA PODRUČJA POSEBNIH UVJETA KORIŠTENJA I POSEBNIH OGRANIČENJA U KORIŠTENJU	
Broj kartografskog prikaza: 3A.	Mjerilo kartografskog prikaza: 1:2000
Odluka Gradskog vijeća o izradi Plana: SluŃbene novine Primorsko-goranske Ńupanije br. 15/11	Odluka Gradskog vijeća o donošenju plana: SluŃbene novine Primorsko-goranske Ńupanije br. 11/15
Javna rasprava (datum objave): SluŃbene novine Primorsko-goranske Ńupanije br. 16/14	Javni uvid održan: od 26. lipnja do 25. srpnja 2014. godine
Pečat tijela odgovornog za provođenje javne rasprave:	Odgovorna osoba za provođenje javne rasprave: Denis Popov, dipl.ing.grad. (ime, prezime i potpis)
Suglasnosti na plan prema člancima 97. i 98. Zakona o prostornom uređenju i gradnji (NN br.76/07, 38/09, 55/11, 90/11, 50/12, 55/12, 80/13) Suglasnost Ńupana Primorsko-goranske Ńupanije: klasa: 350-03/15-01/1, urbroj: 2170/1-03-01/1-15-2 od 13. siječnja 2015. godine Suglasnost Ministarstva graditeljstva i prostornoga uređenja: klasa: 350-02/14-13/47, urbroj: 531-05-1-15-03 od 13. siječnja 2015. godine	
Pravna osoba koja je izradila plan:  Geoprojekt d.d. Opatija 	
Pečat pravne osobe koja je izradila plan:	Odgovorna osoba: Valter Perčić, dipl.ing.geod. (ime, prezime i potpis)
Odgovorni voditelj: Gorana Ljubičić, dipl.ing.arh. (ime, prezime i potpis)	
Stručni tim u izradi plana:	
1. Nikša Capelletti, dott.sput. 2. Ivna Grabovac, dott.arch. 3. Mara Kukan Smežny, dipl.ing.arh. 4. Igor Lončar, dipl.ing.arh.	5. Gorana Ljubičić, dipl.ing.arh. 6. Mira Mihelić, dipl.ing.grad. 7. Anton Vuleta, dipl.ing.el.
Pečat Gradskog vijeća a:	Predsjednik Gradskog vijeća a: Anto Nedić, prof. (ime, prezime i potpis)
Istovjetnost ovog prostornog plana s izvornikom ovjerava:	Pečat nadležnog tijela: (ime, prezime i potpis)