



URBANISTIČKI PLAN UREĐENJA INFRASTRUKTURNE ZONE KALVARIJA

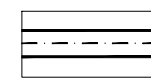
TUMAČ ZNAKOVLJA

GRANICE



GRANICA OBUHVATA PLANA

PROMET




CESTA



PARKIRALIŠTE

VODOOPSKRBA



VODOOPSKRBIN CJEVOVOD



SEKUNDARNI VODOOPSKRBIN CJEVOVOD

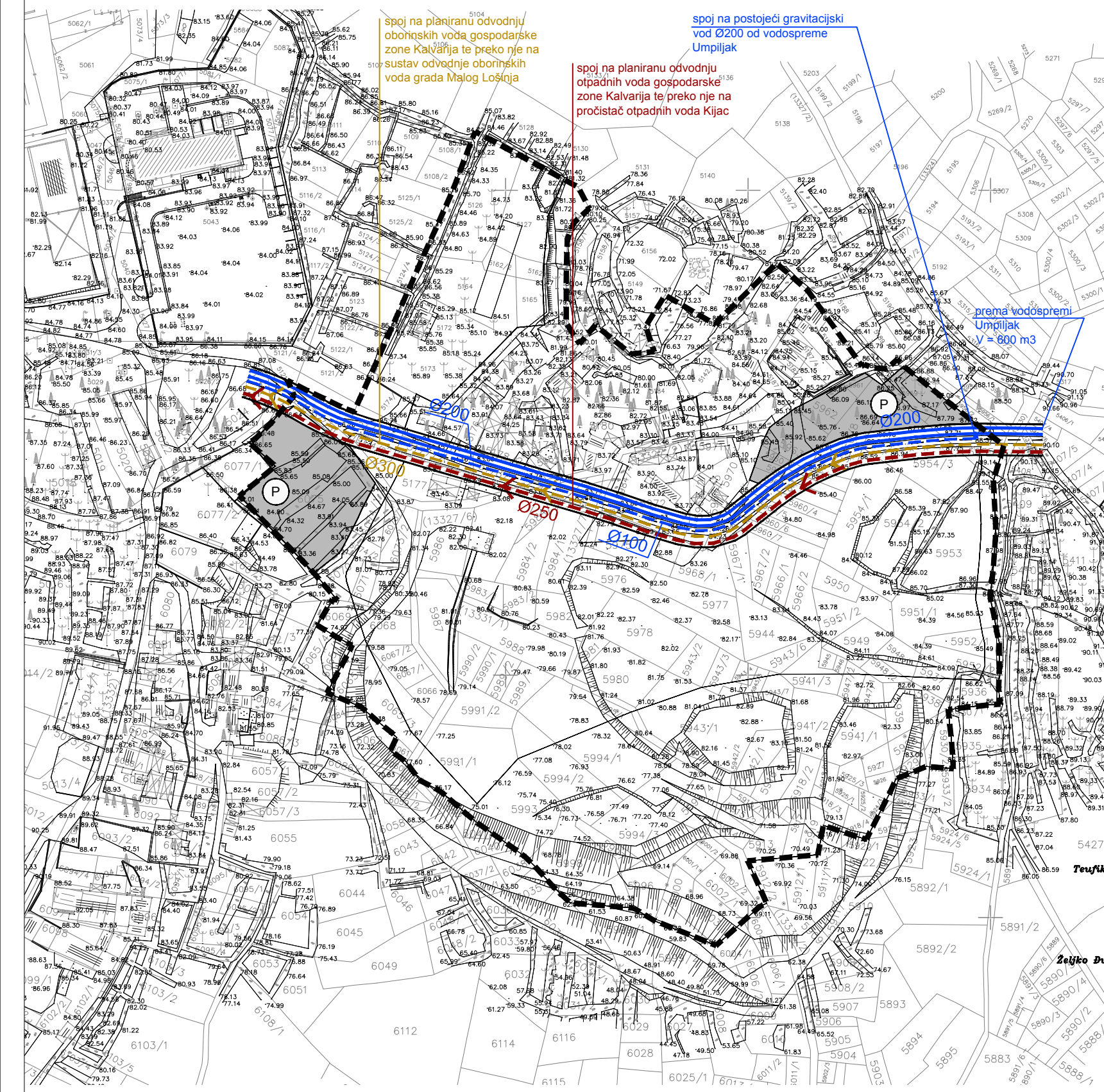
ODVODNJA




CJEVOVOD OTPADNIH VODA



CJEVOVOD OBORINSKE VODE



100m²



Županija:	PRIMORSKO-GORANSKA ŽUPANIJA	
Općina/grad:	MALI LOŠINJ	
Naziv prostornog plana:	URBANISTIČKI PLAN UREĐENJA INFRASTRUKTURNE ZONE KALVARIJA	
Naziv kartografskog prikaza:	PROMETNA, ULIČNA I KOMUNALNA INFRASTRUKTURNA MREŽA- VODOOPSKRBA I ODVODNJA	
Broj kartografskog prikaza:	2.C.	Mjerilo kartografskog prikaza: 1:2000
Odluka o izradi Plana:	Odluka predstavničkog tijela o donošenju plana:	
"Službene novine" Primorsko-goranske županije 21/08.	"Službene novine" Primorsko-goranske županije 24/11.	
Objava prethodne rasprave: Novi List; 19.07.2009.	Prethodna rasprava održana: 24.07.2009.	
Objava javne rasprave: Novi List, Službeno glasilo PGŽ-a; 19.08.2009.	Javni uvid održan: od 26.08. do 24.09.2009.	
Objava ponovne javne rasprave: Novi List, Jutarnji list; 27.siječnja 2011. SN PGŽ; 31.siječnja 2011.	Ponovni javni uvid održan: 8.veljače 2011. - 15.veljače 2011.	
Pečat tijela odgovornog za provođenje javne rasprave:	Odgovorna osoba za provođenje javne rasprave: Denis Popov, dipl.ing.građ.	
Pravna osoba koja je izradila plan:	NESEK d.o.o., Amruševa 8, Zagreb T: +385 (0)1 3096108 E: nesek@nesek.hr F: +385 (0)1 3096109 W: www.nesek.hr	
Pečat pravne osobe koja je izradila plan:	Odgovorna osoba: Jasna Matulić, dipl.oec.	
Odgovorni voditelj:	Sonja Petrinjak, dipl.ing.arh	
Stručni tim u izradi plana:	1. Sonja Petrinjak, dipl.ing.arh 2. Kristina-Anka Mendeš, dipl. ing. arh. 3. Dražen Banković, dipl. ing. arh.	
Pečat predstavničkog tijela:	Predsjednik Gradskog vijeća: Anto Nedić, prof.	
Istovjetnost prostornog plana s izvornikom ovjerava:	Pečat nadležnog tijela:	